



АДМИНИСТРАЦИЯ ВЕРХНЕХАВСКОГО МУНИЦИПАЛЬНОГО  
РАЙОНА ВОРОНЕЖСКОЙ ОБЛАСТИ

ПОСТАНОВЛЕНИЕ

от « 06 » 02 2025г. № 66

с. Верхняя Хава

**Об утверждении схемы  
расположения формируемого  
земельного участка на  
кадастровом плане территории  
расположенного в кадастровом  
квартале 36:07:6500001.**

В соответствии с Земельным кодексом Российской Федерации, Приказом Росреестра от 10.11.2020г. НП/0412 "Об утверждении классификатора видов разрешенного использования земельных участков" (Зарегистрировано в Минюсте России 15.12.2020 N61482), Приказом Росреестра от 19.04.2022 N П/0148 "Об утверждении требований к подготовке схемы расположения земельного участка или земельных участков на кадастровом плане территории и формату схемы расположения земельного участка или земельных участков на кадастровом плане территории при подготовке схемы расположения земельного участка или земельных участков на кадастровом плане территории в форме электронного документа, формы схемы расположения земельного участка или земельных участков на кадастровом плане территории, подготовка которой осуществляется в форме документа на бумажном носителе" (Зарегистрировано в Минюсте России 01.06.2022 N 68695), Правилами землепользования и застройки Шукавского сельского поселения Верхнехавского муниципального района Воронежской области, утверждены приказом департамента архитектуры и градостроительства Воронежской

области от 26.10.2020 № 45-01-04/766, администрация Верхнехавского муниципального района Воронежской области

**п о с т а н о в л я е т :**

1. Утвердить прилагаемую схему расположения формируемого земельного участка на кадастровом плане территории, расположенного в территориальной зоне – СХ 1/2.

Площадь формируемого земельного участка 58094 кв. м., расположенного в кадастровом квартале 36:07:6500001.

Местоположение формируемого земельного участка: Воронежская область, Верхнехавский район, муниципальное образование Шукавское сельское поселение, село Васильевка 2-я, ул. Колхозная, земельный участок 18, Разрешенное использование: Сенокосение.

Категория земель формируемого земельного участка: Земли населенных пунктов.

2. Срок действия настоящего постановления составляет 2 года со дня его принятия.

3. Контроль за исполнением настоящего постановления возложить на заместителя главы администрации Верхнехавского муниципального района Воронежской области Вовк Л.В.

Глава Верхнехавского  
муниципального района



С.А. Василенко

Схема расположения земельного участка или земельных участков  
на кадастровом плане территории

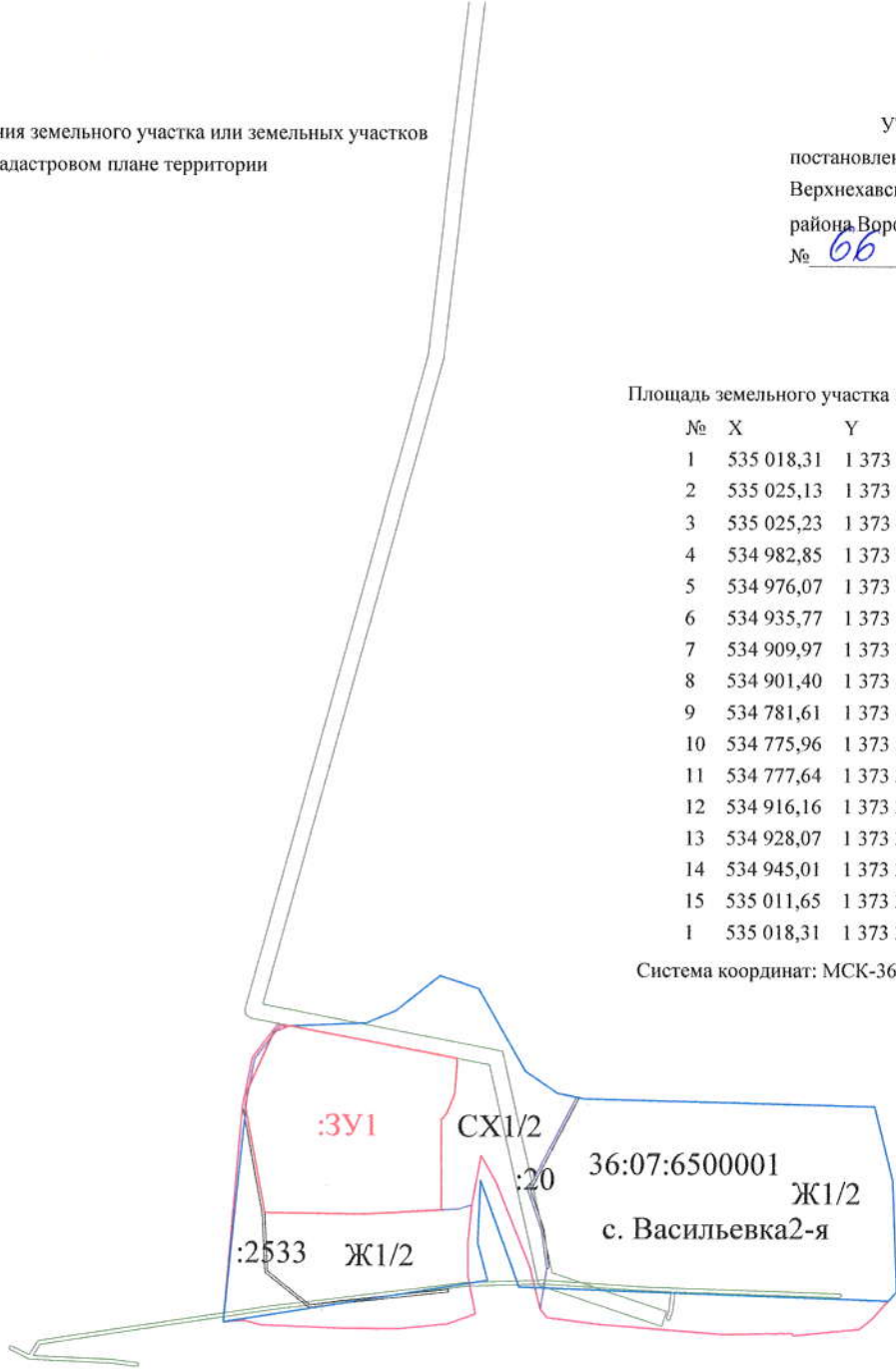
УТВЕРЖДЕНА  
постановлением администрации  
Верхнехавского муниципального  
района Воронежской области







№ 66 от 06.02.2025

Площадь земельного участка : 58094 кв.м.

№	X	Y
1	535 018,31	1 373 384,00
2	535 025,13	1 373 401,46
3	535 025,23	1 373 404,19
4	534 982,85	1 373 624,59
5	534 976,07	1 373 625,41
6	534 935,77	1 373 622,34
7	534 909,97	1 373 611,71
8	534 901,40	1 373 604,22
9	534 781,61	1 373 604,88
10	534 775,96	1 373 501,65
11	534 777,64	1 373 370,22
12	534 916,16	1 373 344,61
13	534 928,07	1 373 345,83
14	534 945,01	1 373 349,14
15	535 011,65	1 373 378,98
1	535 018,31	1 373 384,00

Система координат: МСК-36; зона 1



-  - граница формируемого земельного участка
-  - граница кадастрового квартала
- 36:07:6500001 - кадастровый номер квартала
-  - охранный зона
-  :3У1 - условное обозначение формируемого земельного участка
-  СХ1/2 - территориальная зона
-  - граница населенного пункта Васильевка 2-я