



АДМИНИСТРАЦИЯ ВЕРХНЕХАВСКОГО МУНИЦИПАЛЬНОГО  
РАЙОНА ВОРОНЕЖСКОЙ ОБЛАСТИ

ПОСТАНОВЛЕНИЕ

от « 08 » 02 \_\_\_\_\_ 2024г. № 89

с. Верхняя Хава

**Об утверждении схемы  
расположения формируемого  
земельного участка на  
кадастровом плане территории**

В соответствии со ст. 39.5 Земельного кодекса Российской Федерации, Приказа Росреестра от 10.11.2020г. НИ/0412 (ред. от 23.06.2022) "Об утверждении классификатора видов разрешенного использования земельных участков" (Зарегистрировано в Минюсте России 15.12.2020 N61482), Правилами землепользования и застройки Углянского сельского поселения Верхнехавского муниципального района Воронежской области, администрация Верхнехавского муниципального района

**п о с т а н о в л я е т :**

1. Утвердить схему расположения формируемого земельного участка на кадастровом плане территории, расположенного в территориальной зоне Ж1/1.

Площадь формируемого земельного участка 1000 кв.м.

Местоположение формируемого земельного участка: Российская Федерация, Воронежская область, Верхнехавский муниципальный район, Углянское сельское поселение, с. Углянец улица Центральная, земельный участок 24.

Разрешенное использование формируемого земельного участка: для ведения личного подсобного хозяйства (приусадебный земельный участок).

Категория земель формируемого земельного участка: земли населенных пунктов.

2. Контроль за исполнением настоящего постановления возложить на заместителя главы администрации Верхнехавского муниципального района Воронежской области Вовк Л.В.

Глава Верхнехавского  
муниципального района



С.А. Василенко



Схема расположения земельного участка или земельных участков  
на кадастровом плане территории




УТВЕРЖДЕНА  
постановлением администрации  
Верхнехавского муниципального  
района Воронежской области  
№ 89 от 08.02.2024



Площадь земельного участка : 1000 кв.м.

Система координат: МСК-36,зона-1

№	X	Y
1	528 950,91	1 325 583,13
2	528 944,27	1 325 608,95
3	528 907,94	1 325 599,60
4	528 914,58	1 325 573,78
1	528 950,91	1 325 583,13

-  - граница формируемого земельного участка
-  - граница кадастрового квартала
- 36:07:6100010 - кадастровый номер квартала
- :ЗУ1 - условное обозначение формируемого земельного участка
-  - охранный зона