



АДМИНИСТРАЦИЯ ВЕРХНЕХАВСКОГО МУНИЦИПАЛЬНОГО  
РАЙОНА ВОРОНЕЖСКОЙ ОБЛАСТИ

ПОСТАНОВЛЕНИЕ

от « 02 » 02 2024г. № 81

с. Верхняя Хава

**Об утверждении схемы  
расположения формируемого  
земельного участка на  
кадастровом плане территории**

В соответствии со ст. 39.5 Земельного кодекса Российской Федерации, Приказом Росреестра от 10.11.2020г. НИ/0412 (ред. от 23.06.2022) "Об утверждении классификатора видов разрешенного использования земельных участков" (Зарегистрировано в Минюсте России 15.12.2020 N61482), Правилами землепользования и застройки Верхнехавского сельского поселения Верхнехавского муниципального района Воронежской области, администрация Верхнехавского муниципального района

**п о с т а н о в л я е т:**

1. Утвердить схему расположения формируемого земельного участка на кадастровом плане территории, расположенного в территориальной зоне Ж1/1.

Площадь формируемого земельного участка 1000 кв.м.

Местоположение формируемого земельного участка: Воронежская область, Верхнехавский район, село Верхняя Хава, улица Садовая, земельный участок 300.

Разрешенное использование формируемого земельного участка: для ведения личного подсобного хозяйства (приусадебный земельный участок).

Категория земель формируемого земельного участка: земли населенных пунктов.



2. Контроль за исполнением настоящего постановления возложить на заместителя главы администрации Верхнехавского муниципального района Воронежской области Вовк Л.В.

Глава Верхнехавского  
муниципального района



С.А. Василенко




36:07:0100005

Схема расположения земельного участка или земельных участков  
на кадастровом плане территории

УТВЕРЖДЕНА  
постановлением администрации<sup>594</sup>  
Верхнехавского муниципального  
района Воронежской области  
№ 81 от 02.02.2024

Площадь формируемого земельного участка: 1000 кв.м.

№	X	Y
1	535 628,23	1 349 906,67
2	535 617,37	1 349 926,43
3	535 578,47	1 349 905,04
4	535 589,33	1 349 885,28
1	535 628,23	1 349 906,67

-  - граница формируемого земельного участка
-  - граница кадастрового квартала
- 36:07:0100005 - кадастровый номер квартала
- :3У1 - условное обозначение формируемого земельного участка
-  - охранный зона

