



АДМИНИСТРАЦИЯ ВЕРХНЕХАВСКОГО МУНИЦИПАЛЬНОГО
РАЙОНА ВОРОНЕЖСКОЙ ОБЛАСТИ

ПОСТАНОВЛЕНИЕ

от « 02 » 02 2024г. № 78

с. Верхняя Хава

**Об утверждении схемы
расположения формируемого
земельного участка на
кадастровом плане территории**

В соответствии со ст. 39.5 Земельного кодекса Российской Федерации, Приказом Росреестра от 10.11.2020г. НИ/0412 (ред. от 23.06.2022) "Об утверждении классификатора видов разрешенного использования земельных участков" (Зарегистрировано в Минюсте России 15.12.2020 N61482), Правилами землепользования и застройки Верхнехавского сельского поселения Верхнехавского муниципального района Воронежской области, администрация Верхнехавского муниципального района

п о с т а н о в л я е т :

1. Утвердить схему расположения формируемого земельного участка на кадастровом плане территории, расположенного в территориальной зоне Ж1/1.

Площадь формируемого земельного участка 1000 кв.м.

Местоположение формируемого земельного участка: Воронежская область, Верхнехавский район, село Верхняя Хава, улица Садовая, земельный участок 294.

Разрешенное использование формируемого земельного участка: для ведения личного подсобного хозяйства (приусадебный земельный участок).

Категория земель формируемого земельного участка: земли населенных пунктов.

2. Контроль за исполнением настоящего постановления возложить на заместителя главы администрации Верхнехавского муниципального района Воронежской области Вовк Л.В.

Глава Верхнехавского
муниципального района



С.А. Василенко




36.07.0100005

Схема расположения земельного участка или земельных участков
на кадастровом плане территории

УТВЕРЖДЕНА
постановлением администрации⁵⁹⁴
Верхнехавского муниципального
района Воронежской области
№ 78 от 02.02.2024

Площадь формируемого земельного участка: 1000 кв. м.

№	X	Y
1	535 595,65	1 349 965,95
2	535 584,79	1 349 985,71
3	535 545,89	1 349 964,32
4	535 556,75	1 349 944,56
1	535 595,65	1 349 965,95

-  - граница формируемого земельного участка
-  - граница кадастрового квартала
- 36:07:0100005 - кадастровый номер квартала
- :ЗУ1 - условное обозначение формируемого земельного участка
-  - охранная зона

