



АДМИНИСТРАЦИЯ ВЕРХНЕХАВСКОГО МУНИЦИПАЛЬНОГО  
РАЙОНА ВОРОНЕЖСКОЙ ОБЛАСТИ

ПОСТАНОВЛЕНИЕ

от « 18 » 01 \_\_\_\_\_ 2024г. № 6 \_\_\_\_\_

с. Верхняя Хава

**Об утверждении схемы  
расположения формируемого  
земельного участка на  
кадастровом плане территории**

В соответствии со ст. 39.5 Земельного кодекса Российской Федерации, Приказом Росреестра от 10.11.2020г. НП/0412 (ред. от 23.06.2022) "Об утверждении классификатора видов разрешенного использования земельных участков" (Зарегистрировано в Минюсте России 15.12.2020 N61482), Правилами землепользования и застройки Верхнехавского сельского поселения Верхнехавского муниципального района Воронежской области, администрация Верхнехавского муниципального района

**п о с т а н о в л я е т:**

1. Утвердить схему расположения формируемого земельного участка на кадастровом плане территории, расположенного в территориальной зоне Ж1/1.

Площадь формируемого земельного участка 1000 кв.м.

Местоположение формируемого земельного участка: Воронежская область, Верхнехавский район, село Верхняя Хава, улица Новая, земельный участок 37/4.

Разрешенное использование формируемого земельного участка: для ведения личного подсобного хозяйства (приусадебный земельный участок).

Категория земель формируемого земельного участка: земли населенных пунктов.

2.Контроль за исполнением настоящего постановления возложить на заместителя главы администрации Верхнехавского муниципального района Воронежской области Вовк Л.В.

Глава Верхнехавского  
муниципального района



С.А. Василенко

Схема расположения земельного участка или земельных участков  
на кадастровом плане территории




УТВЕРЖДЕНА  
постановлением администрации  
Верхнехавского муниципального  
района Воронежской области  
№ 6 от 18.01.2024



Площадь земельного участка : 1000 кв.м.

№	X	Y
1	532 844,91	1 352 166,88
2	532 815,12	1 352 217,57
3	532 800,46	1 352 208,96
4	532 830,22	1 352 158,24
1	532 844,91	1 352 166,88

Система координат:МСК-36,зона -1

-  - граница формируемого земельного участка
-  - граница кадастрового квартала
-  - кадастровый номер квартала
- 36:07:0100015 - охранная зона
- :3У1 - условное обозначение формируемого земельного участка