



АДМИНИСТРАЦИЯ ВЕРХНЕХАВСКОГО МУНИЦИПАЛЬНОГО
РАЙОНА ВОРОНЕЖСКОЙ ОБЛАСТИ

ПОСТАНОВЛЕНИЕ

от « 18 » 01 _____ 2024г. № 5

с. Верхняя Хава

**Об утверждении схемы
расположения формируемого
земельного участка на
кадастровом плане территории**

В соответствии с Земельным кодексом Российской Федерации, ст. 10.1 Федерального закона от 24.07.2002 N101-ФЗ "Об обороте земель сельскохозяйственного назначения", Приказом Росреестра от 10.11.2020г. НП/0412 (ред. от 23.06.2022) "Об утверждении классификатора видов разрешенного использования земельных участков" (Зарегистрировано в Минюсте России 15.12.2020 N61482), Правилами землепользования и застройки Верхнехавского сельского поселения Верхнехавского муниципального района Воронежской области, администрация Верхнехавского муниципального района **п о с т а н о в л я е т:**

1. Утвердить схему расположения формируемого земельного участка на кадастровом плане территории, расположенного в территориальной зоне сельскохозяйственных угодий в составе земель сельскохозяйственного назначения, в отношении которой согласно ч. 6 ст. 36 Градостроительного Кодекса, градостроительные регламенты не устанавливаются;
Площадь формируемого земельного участка - 35588 кв.м.;
Местоположение формируемого земельного участка: Воронежская область, Верхнехавский район, муниципальное образование Верхнехавское сельское поселение, земельный участок расположен в южной части кадастрового квартала 36:07:6800014;

Разрешенное использование формируемого земельного участка:
сенокосение;

Категория земель: земли сельскохозяйственного назначения.

2. Контроль за исполнением настоящего постановления возложить на заместителя главы администрации Верхнехавского муниципального района Воронежской области Л.В. Вовк.

Глава Верхнехавского
муниципального района



С.А. Василенко

Схема расположения земельного участка или земельных участков на кадастровом плане территории

:187

УТВЕРЖДЕНА

постановлением администрации
Верхнехавского муниципального
района Воронежской области
№ 5 от 18.07.2024

:1336

:64

:181

:2

36:07:6800014



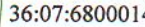
:1336

:3

:2808

:3У1

Площадь земельного участка : 35588 кв.м.

-  - граница формируемого земельного участка
-  - граница кадастрового квартала
- 36:07:6800014 - кадастровый номер квартала
-  - охранный зона
- :3У1** - условное обозначение формируемого земельного участка