



АДМИНИСТРАЦИЯ ВЕРХНЕХАВСКОГО МУНИЦИПАЛЬНОГО
РАЙОНА ВОРОНЕЖСКОЙ ОБЛАСТИ

ПОСТАНОВЛЕНИЕ

от « 18 » 06 2024г. № 393
с. Верхняя Хава

Об утверждении схемы
расположения формируемого
земельного участка на
кадастровом плане территории

В соответствии со ст. 39.5 Земельного кодекса Российской Федерации, Приказом Росреестра от 10.11.2020г. НП/0412 (ред. от 23.06.2022) "Об утверждении классификатора видов разрешенного использования земельных участков" (Зарегистрировано в Минюсте России 15.12.2020 №61482), Правилами землепользования и застройки Малоприваловского сельского поселения Верхнехавского муниципального района Воронежской области, администрация Верхнехавского муниципального района

п о с т а н о в л я е т:

1. Утвердить схему расположения формируемого земельного участка на кадастровом плане территории, расположенного в территориальной зоне Ж1/4.

Площадь формируемого земельного участка 400 кв.м.

Местоположение формируемого земельного участка: Российская Федерация, Воронежская область, Верхнехавский муниципальный район, Малоприваловское сельское поселение, пос. Желдаевка ул. Песчаная, уч. 33А.

Разрешенное использование формируемого земельного участка: ведение огородничества.

Категория земель формируемого земельного участка: земли населенных пунктов.

2. Контроль за исполнением настоящего постановления возложить на заместителя главы администрации Верхнехавского муниципального района Воронежской области Вовк Л.В.

Глава Верхнехавского
муниципального района








С.А. Василенко

Схема расположения земельного участка или земельных участков
на кадастровом плане территории

УТВЕРЖДЕНА
постановлением администрации
Верхнехавского муниципального
района Воронежской области
№ 393 от 18.06.2024

Система координат: МСК-36, зона I
Площадь земельного участка : 400 кв.м.

№	X	Y
1	534 779,82	1 330 452,08
2	534 777,99	1 330 446,18
3	534 772,44	1 330 430,04
4	534 775,18	1 330 429,24
5	534 786,20	1 330 463,92
6	534 765,02	1 330 472,99
7	534 758,99	1 330 458,82
8	534 771,37	1 330 454,70
1	534 779,82	1 330 452,08

-  - граница формируемого земельного участка
-  - граница кадастрового квартала
- 36:07:2700002 - кадастровый номер квартала
-  - граница лесничества
-  - территориальная зона
-  - охранный зона

