



АДМИНИСТРАЦИЯ ВЕРХНЕХАВСКОГО МУНИЦИПАЛЬНОГО
РАЙОНА ВОРОНЕЖСКОЙ ОБЛАСТИ

ПОСТАНОВЛЕНИЕ

от « 28 » 05 2024г. № 351
с. Верхняя Хава

**Об утверждении схемы
расположения формируемого
земельного участка на
кадастровом плане территории**

В соответствии с п. 2 ст. 39.6 Земельного кодекса Российской Федерации, Приказом Росреестра от 10.11.2020г. НИ/0412 (ред. от 23.06.2022) "Об утверждении классификатора видов разрешенного использования земельных участков" (Зарегистрировано в Минюсте России 15.12.2020 N61482), Правилами землепользования и застройки Малоприваловского сельского поселения Верхнехавского муниципального района Воронежской области, администрация Верхнехавского муниципального района **п о с т а н о в л я е т:**

1. Утвердить схему расположения формируемого земельного участка на кадастровом плане территории, расположенного в территориальной зоне Ж1/4.

Площадь формируемого земельного участка 1540 кв.м.

Местоположение формируемого земельного участка: Российская Федерация, Воронежская область, Верхнехавский муниципальный район, Малоприваловское сельское поселение, пос. Желдаевка ул. Песчаная, уч. 35/2.

Разрешенное использование формируемого земельного участка: ведение огородничества.

Категория земель формируемого земельного участка: земли населенных пунктов.

2. Контроль за исполнением настоящего постановления возложить на заместителя главы администрации Верхнехавского муниципального района Воронежской области Вовк Л.В.

Исполняющий обязанности
главы Верхнехавского
муниципального района

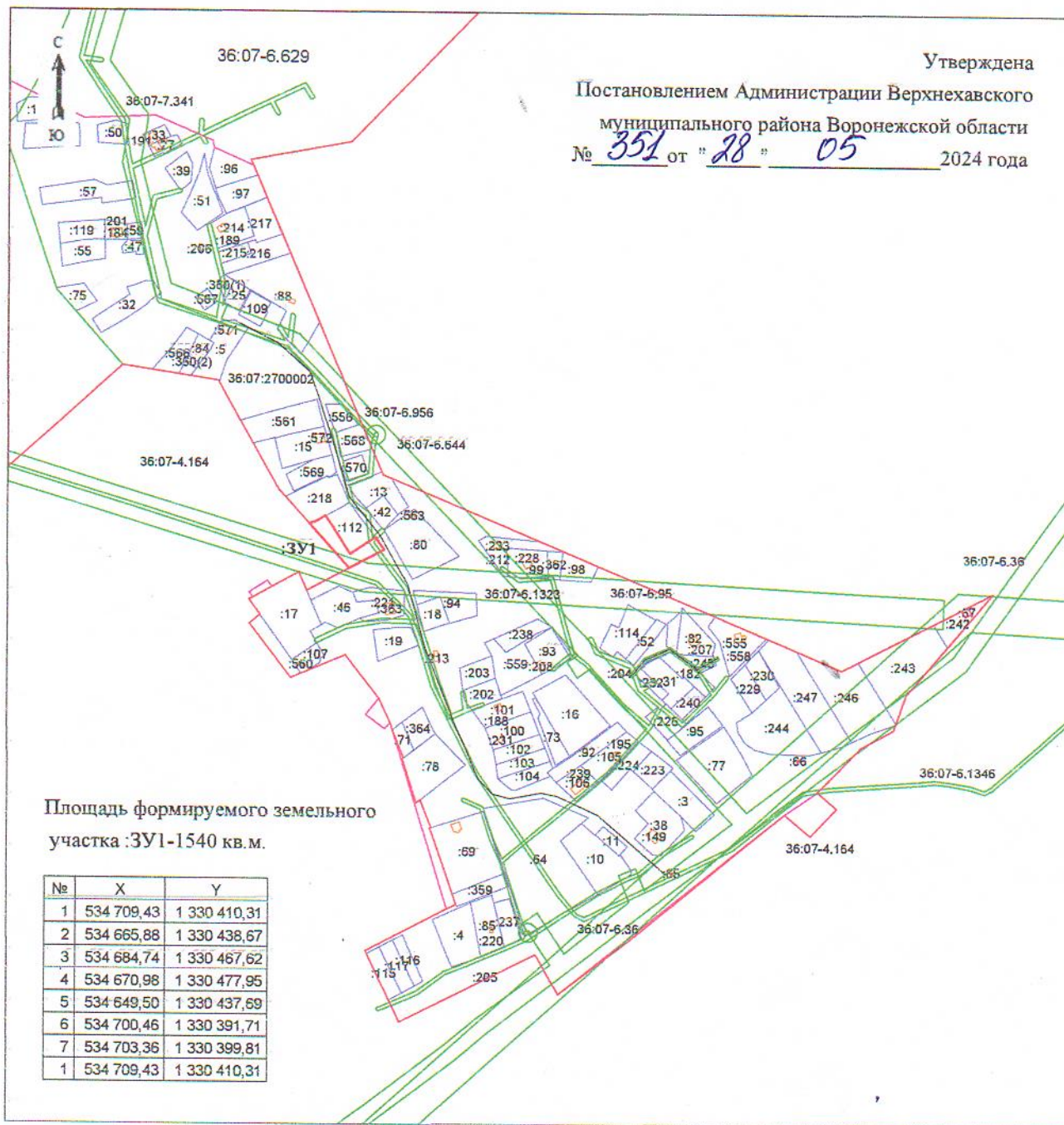


П.И. Беляев

Схема расположения земельного участка или земельных участков на кадастровом плане территории









Утверждена

Постановлением Администрации Верхнехавского
муниципального района Воронежской области
№ 351 от "28" 05 2024 года



Условные обозначения:

Масштаб 1:7000

-  - Граница образуемого земельного участка
-  :96 - Кадастровый номер земельного участка,
-  :ЗУ1 - Обозначение образуемого земельного участка
-  - Граница земельного участка, сведения о котором, имеются в ЕГРН
-  - Схематичное отображение земель общего пользования
-  36:07:5500002 - Граница и номер кадастрового квартала
-  - Зона с особыми условиями использования территории
-  - Граница населенного пункта