



АДМИНИСТРАЦИЯ ВЕРХНЕХАВСКОГО МУНИЦИПАЛЬНОГО
РАЙОНА ВОРОНЕЖСКОЙ ОБЛАСТИ

ПОСТАНОВЛЕНИЕ

от « 15 » 05 _____ 2024г. № 325

с. Верхняя Хава

**Об утверждении схемы
расположения формируемого
земельного участка на
кадастровом плане территории**

В соответствии с Земельным кодексом Российской Федерации, ст.10.1 Федерального закона от 24.07.2002 № 101-ФЗ "Об обороте земель сельскохозяйственного назначения", Приказом Росреестра от 10.11.2020г. НП/0412 (ред. от 23.06.2022) "Об утверждении классификатора видов разрешенного использования земельных участков" (Зарегистрировано в Минюсте России 15.12.2020 N61482), Правилами землепользования и застройки Шукавского сельского поселения Верхнехавского муниципального района Воронежской области, администрация Верхнехавского муниципального района Воронежской области **п о с т а н о в л я е т:**

1. Утвердить схему расположения формируемого земельного участка на кадастровом плане территории, расположенного в территориальной зоне сельскохозяйственных угодий в составе земель сельскохозяйственного назначения, в отношении которой согласно ч. 6 ст. 36 Градостроительного Кодекса, градостроительные регламенты не устанавливаются.

Площадь формируемого земельного участка 160887 кв.м.

Местоположение формируемого земельного участка: Воронежская область Верхнехавский район, муниципальное образование Шукавское сельское поселение, земельный участок расположен в восточной части кадастрового квартала 36:07:6900009.

Разрешенное использование — сельскохозяйственное использование.

2. Контроль за исполнением настоящего постановления возложить на заместителя главы администрации Верхнехавского муниципального района Воронежской области Вовк Л.В.




Глава Верхнехавского
муниципального района



С.А. Василенко

Схема расположения земельного участка или земельных участков
на кадастровом плане территории

УТВЕРЖДЕНА
постановлением администрации
Верхнехавского муниципального
района Воронежской области
№ 325 от 15.05.2024

-  - граница формируемого земельного участка
-  - граница кадастрового квартала
- 36:07:6900009** - кадастровый номер квартала
- :3У1** - условное обозначение формируемого земельного участка
-  - охранный зона



Площадь земельного участка : 160887 кв.м.

№	X	Y
1	536 830,72	1 373 057,66
2	537 083,71	1 373 103,32
3	536 983,10	1 373 711,75
4	536 725,94	1 373 679,25
1	536 830,72	1 373 057,66

Система координат МСК-36; зона 1