



АДМИНИСТРАЦИЯ ВЕРХНЕХАВСКОГО МУНИЦИПАЛЬНОГО
РАЙОНА ВОРОНЕЖСКОЙ ОБЛАСТИ

ПОСТАНОВЛЕНИЕ

от « 11 » 04 2024г. № 263
с. Верхняя Хава

**Об утверждении схемы расположения
формируемого земельного участка
в результате раздела с сохранением
исходного земельного участка
с кадастровым номером
36:07:2700001:94**

В соответствии со ст. 39.5 Земельного кодекса Российской Федерации, утвержденным Приказом Минэкономразвития России от 01.09.2014 № 540 “Об утверждении классификатора видов разрешенного использования земельных участков” (Зарегистрировано в Минюсте России 08.09.2014 № 33995), Правилами землепользования и застройки Малоприваловского сельского поселения Верхнехавского муниципального района Воронежской области, администрация Верхнехавского муниципального района **постановляет:**

1. Утвердить схему расположения формируемого земельного участка на кадастровом плане территории, в территориальной зоне Ж1/4, с целью образования земельного участка 36:07:2700001:94:ЗУ1, площадью 1000 кв.м., расположенного по адресу: Воронежская область Верхнехавский район пос. Желдаевка, ул. Высокая, земельный участок 2Д/1, образованного в результате раздела земельного участка с кадастровым номером 36:07:2700001:94 площадью 1500 кв.м., местоположение Воронежская область Верхнехавский район пос. Желдаевка ул. Высокая, земельный участок № 2 «Д», с сохранением исходного в измененных границах в целях постановки на государственный кадастровый учет.

Разрешенное использование формируемого земельного участка: для ведения личного подсобного хозяйства (приусадебный земельный участок).

Категория земель: земли населённых пунктов.

3. Контроль за исполнением настоящего постановления возложить на заместителя главы администрации Верхнехавского муниципального района Воронежской области Л.В.Вовк.

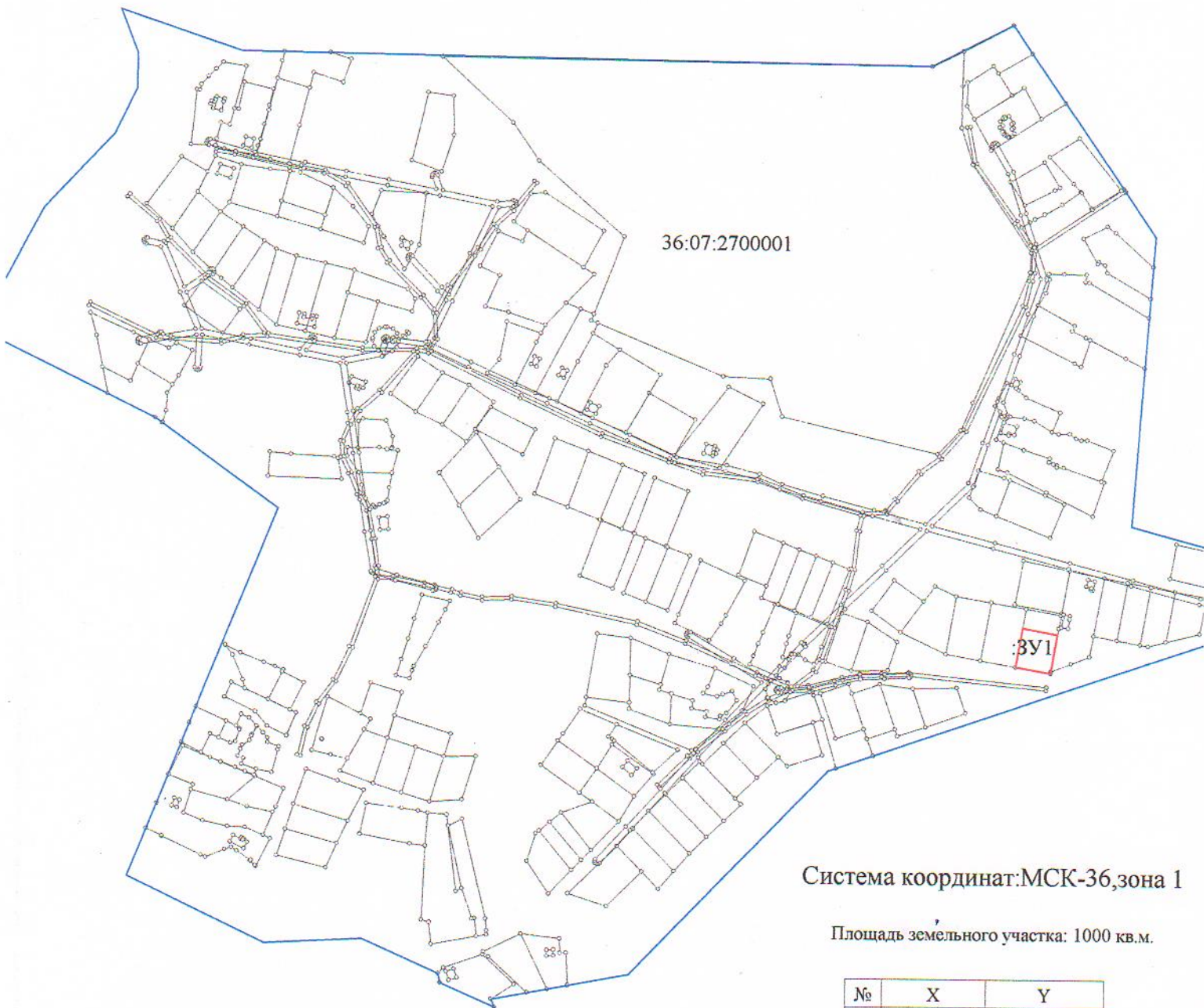
Глава Верхнехавского
муниципального района



С.А. Василенко

Схема расположения земельного участка или земельных участков на кадастровом плане территории в связи с образованием земельного участка путем раздела с сохранением исходного земельного участка с кадастровым номером 36:07:2700001:94 в измененных границах



УТВЕРЖДЕНА постановлением администрации Верхнехавского муниципального района Воронежской области № 263 от 11.04.2024



Система координат: МСК-36, зона 1

Площадь земельного участка: 1000 кв.м.

№	X	Y
1	535 433,38	1 330 768,73
2	535 427,99	1 330 798,25
3	535 395,26	1 330 792,43
4	535 400,49	1 330 762,89
1	535 433,38	1 330 768,73

-  - граница формируемого земельного участка
-  - граница кадастрового квартала
- 36:07:2700001 - кадастровый номер квартала
- 3У1 - условное обозначение земельного участка