



АДМИНИСТРАЦИЯ ВЕРХНЕХАВСКОГО МУНИЦИПАЛЬНОГО  
РАЙОНА ВОРОНЕЖСКОЙ ОБЛАСТИ

ПОСТАНОВЛЕНИЕ

от « 29 » 03 2024г. № 231

с. Верхняя Хава

**Об утверждении схемы  
расположения формируемого  
земельного участка на  
кадастровом плане территории**

В соответствии с Земельным кодексом Российской Федерации, Федерального закона от 24.07.2002 № 101-ФЗ "Об обороте земель сельскохозяйственного назначения", Приказом Росреестра от 10.11.2020г. НП/0412 (ред. от 23.06.2022) "Об утверждении классификатора видов разрешенного использования земельных участков" (Зарегистрировано в Минюсте России 15.12.2020 №61482), Правилами землепользования и застройки Семёновского сельского поселения Верхнехавского муниципального района Воронежской области, администрация Верхнехавского муниципального района Воронежской области, **постановляет:**

1. Утвердить схему расположения формируемого земельного участка на кадастровом плане территории, расположенного в территориальной зоне особо охраняемых природных территорий, земли сельскохозяйственного назначения, в отношении которой согласно ч. 6 ст. 36 Градостроительного Кодекса, градостроительные регламенты не устанавливаются.

Площадь формируемого земельного участка 77121 кв.м. ,

Местоположение формируемого земельного участка: Воронежская область Верхнехавский район, муниципальное образование Семёновское сельское поселение, земельный участок расположен в восточной части кадастрового квартала 36:07:6800006.

Разрешенное использование — сенокосение.

2. Постановление администрации Верхнехавского муниципального района Воронежской области № 162 от 05.03.2024г. считать утратившим силу.

3. Контроль за исполнением настоящего постановления возложить на заместителя главы администрации Верхнехавского муниципального района Воронежской области Вовк Л.В.

Глава Верхнехавского  
муниципального района






С.А. Василенко

Схема расположения земельного участка или земельных участков на кадастровом плане территории

УТВЕРЖДЕНА  
постановлением администрации  
Верхнехавского муниципального  
района Воронежской области  
№ 231 от 25.03.2024

Система координат: МСК-36, зона-1

-  - граница формируемого земельного участка
-  - граница кадастрового квартала
- 36:07:6800006 - кадастровый номер квартала
- :3У1 - условное обозначение формируемого земельного участка
-  - охранный зона

Площадь земельного участка : 77121 кв.м.

№	X	Y
1	541 717,51	1 357 929,71
2	541 871,20	1 358 191,73
3	541 776,08	1 358 232,25
4	541 745,41	1 358 243,50
5	541 710,86	1 358 149,37
6	541 625,96	1 358 023,25
7	541 519,07	1 357 855,00
8	541 443,38	1 357 740,15
9	541 412,14	1 357 690,86
10	541 428,80	1 357 635,32
11	541 503,09	1 357 581,16
12	541 591,96	1 357 699,19
13	541 544,16	1 357 746,48
14	541 680,66	1 357 959,03
1	541 717,51	1 357 929,71

36:07:6800006

:3У1

36:07:6800009

