



АДМИНИСТРАЦИЯ ВЕРХНЕХАВСКОГО МУНИЦИПАЛЬНОГО
РАЙОНА ВОРОНЕЖСКОЙ ОБЛАСТИ

ПОСТАНОВЛЕНИЕ

от «25» 03 2024г. № 222

с. Верхняя Хава

**Об утверждении схемы
расположения формируемого
земельного участка на
кадастровом плане территории**

В соответствии с Земельным кодексом Российской Федерации, утвержденным Приказом Росреестра от 10.11.2020г. НП/0412 (ред. от 23.06.2022) "Об утверждении классификатора видов разрешенного использования земельных участков" (Зарегистрировано в Минюсте России 15.12.2020 N61482), Правилами землепользования и застройки Парижскокоммунского сельского поселения Верхнехавского муниципального района Воронежской области, администрация Верхнехавского муниципального района **п о с т а н о в л я е т:**

1. Утвердить схему расположения формируемого земельного участка на кадастровом плане территории, расположенного в территориальной зоне сельскохозяйственных угодий в составе земель сельскохозяйственного назначения, в отношении которой согласно ч. 6 ст. 36 Градостроительного Кодекса, градостроительные регламенты не устанавливаются.

Площадь формируемого земельного участка 155523 кв.м.

Местоположение формируемого земельного участка: Воронежская область, Верхнехавский район, муниципальное образование Парижскокоммунское сельское поселение, земельный участок расположен в западной части кадастрового квартала 36:07:7000016.

Разрешенное использование формируемого земельного участка – земельные участки (территории) общего пользования.

Категория земель формируемого земельного участка – земли сельскохозяйственного назначения.

2. Контроль за исполнением настоящего постановления возложить на заместителя главы администрации Верхнехавского муниципального района Воронежской области Л.В. Вовк.

Глава Верхнехавского
муниципального района



С.А. Василенко





Схема расположения земельного участка или земельных участков
на кадастровом плане территории

УТВЕРЖДЕНА
постановлением администрации
Верхнехавского муниципального
района Воронежской области
№ 222 от 25.03.2024



Система координат: МСК 36, зона 1.

Площадь формируемого земельного участка :155523 кв.м.

-  - граница формируемого земельного участка
-  - граница кадастрового квартала
- 36:07:7000016 - кадастровый номер квартала
-  - охранная зона
- :3У1 - условное обозначение формируемого земельного участка
-  - граница территориальной зоны

Каталог координат границ формируемого земельного участка

№	X	Y
1	529 360,60	1 329 566,92
2	529 603,49	1 329 668,29
3	529 682,27	1 329 725,73
4	529 609,70	1 329 963,19
5	529 562,36	1 329 940,01
6	529 507,60	1 330 176,89
7	529 402,05	1 330 153,39
8	529 437,51	1 329 980,17
9	529 227,17	1 329 945,83
10	529 213,22	1 329 943,33
11	529 213,58	1 329 940,14
12	529 235,45	1 329 734,39
13	529 237,90	1 329 713,79
14	529 245,75	1 329 714,36
15	529 248,08	1 329 690,30
16	529 338,89	1 329 704,16
17	529 358,71	1 329 573,97
1	529 360,60	1 329 566,92
18	529 606,82	1 329 708,00
19	529 606,82	1 329 709,00
20	529 605,82	1 329 709,00
21	529 605,82	1 329 708,00
18	529 606,82	1 329 708,00
22	529 597,70	1 329 746,31
23	529 597,70	1 329 747,31
24	529 596,70	1 329 747,31
25	529 596,70	1 329 746,31
22	529 597,70	1 329 746,31
26	529 584,88	1 329 799,98
27	529 584,88	1 329 800,98
28	529 583,88	1 329 800,98
29	529 583,88	1 329 799,98
26	529 584,88	1 329 799,98
30	529 570,62	1 329 859,88
31	529 570,62	1 329 860,88
32	529 569,62	1 329 860,88
33	529 569,62	1 329 859,88
30	529 570,62	1 329 859,88
34	529 561,03	1 329 898,86
35	529 561,03	1 329 899,86
36	529 560,03	1 329 899,86
37	529 560,03	1 329 898,86
34	529 561,03	1 329 898,86
38	529 546,62	1 329 959,13
39	529 546,62	1 329 960,13
40	529 545,62	1 329 960,13
41	529 545,62	1 329 959,13
38	529 546,62	1 329 959,13
40	529 530,97	1 330 022,37
43	529 530,97	1 330 023,37
44	529 529,97	1 330 023,37
45	529 529,97	1 330 022,37
40	529 530,97	1 330 022,37
46	529 516,43	1 330 084,93
47	529 516,43	1 330 085,93
48	529 515,43	1 330 085,93
49	529 515,43	1 330 084,93
46	529 516,43	1 330 084,93

№	X	Y
50	529 501,79	1 330 146,85
51	529 501,79	1 330 147,85
52	529 500,79	1 330 147,85
53	529 500,79	1 330 146,85
50	529 501,79	1 330 146,85