



АДМИНИСТРАЦИЯ ВЕРХНЕХАВСКОГО МУНИЦИПАЛЬНОГО
РАЙОНА ВОРОНЕЖСКОЙ ОБЛАСТИ

ПОСТАНОВЛЕНИЕ

от «25» 03 2024г. № 221

с. Верхняя Хава

**Об утверждении схемы
расположения формируемого
земельного участка на
кадастровом плане территории**

В соответствии с Земельным кодексом Российской Федерации, утвержденным Приказом Росреестра от 10.11.2020г. НП/0412 (ред. от 23.06.2022) "Об утверждении классификатора видов разрешенного использования земельных участков" (Зарегистрировано в Минюсте России 15.12.2020 N61482), Правилами землепользования и застройки Парижскокоммунского сельского поселения Верхнехавского муниципального района Воронежской области, администрация Верхнехавского муниципального района **п о с т а н о в л я е т:**

1. Утвердить схему расположения формируемого земельного участка на кадастровом плане территории, расположенного в территориальной зоне сельскохозяйственных угодий в составе земель сельскохозяйственного назначения, в отношении которой согласно ч. 6 ст. 36 Градостроительного Кодекса, градостроительные регламенты не устанавливаются.

Площадь формируемого земельного участка 26543 кв.м.

Местоположение формируемого земельного участка: Воронежская область, Верхнехавский район, муниципальное образование Парижскокоммунское сельское поселение, земельный участок расположен в южной части кадастрового квартала 36:07:7000009.

Разрешенное использование формируемого земельного участка – земельные участки (территории) общего пользования.

Категория земель формируемого земельного участка – земли сельскохозяйственного назначения.

2. Контроль за исполнением настоящего постановления возложить на заместителя главы администрации Верхнехавского муниципального района Воронежской области Л.В. Вовк.

Глава Верхнехавского
муниципального района



С.А. Василенко

Схема расположения земельного участка или земельных участков
на кадастровом плане территории

УТВЕРЖДЕНА
постановлением администрации
Верхнехавского муниципального
района Воронежской области
№ 221 от 25.03.2024

:12

:42

:33

:11

:61

:38

:13

:18

36:07:7000009

:3У1

:7

:14






:8

:46

:172

:45

Площадь земельного участка : 26543 кв.м.

-  - граница формируемого земельного участка
-  - граница кадастрового квартала
-  - кадастровый номер квартала
-  - охранная зона
-  :3У1 - условное обозначение формируемого земельного участка

Каталог координат границ формируемого земельного участка

| № | X | Y | № | X | Y |
|----|------------|--------------|----|------------|--------------|
| 1 | 530 062,28 | 1 329 665,40 | 77 | 530 353,84 | 1 329 739,35 |
| 2 | 530 085,75 | 1 329 669,69 | 78 | 530 354,83 | 1 329 739,48 |
| 3 | 530 146,17 | 1 329 678,83 | 79 | 530 354,70 | 1 329 740,47 |
| 4 | 530 217,71 | 1 329 689,97 | 80 | 530 353,71 | 1 329 740,34 |
| 5 | 530 307,76 | 1 329 704,24 | 77 | 530 353,84 | 1 329 739,35 |
| 6 | 530 433,53 | 1 329 725,72 | | | |
| 7 | 530 606,01 | 1 329 757,38 | 81 | 530 291,27 | 1 329 731,52 |
| 8 | 530 608,40 | 1 329 759,53 | 82 | 530 292,26 | 1 329 731,65 |
| 9 | 530 609,98 | 1 329 762,03 | 83 | 530 292,13 | 1 329 732,64 |
| 10 | 530 610,41 | 1 329 765,14 | 84 | 530 291,14 | 1 329 732,51 |
| 11 | 530 610,63 | 1 329 769,33 | 81 | 530 291,27 | 1 329 731,52 |
| 12 | 530 615,80 | 1 329 769,71 | | | |
| 13 | 530 611,94 | 1 329 783,19 | 85 | 530 227,73 | 1 329 723,69 |
| 14 | 530 578,80 | 1 330 344,35 | 86 | 530 228,72 | 1 329 723,82 |
| 15 | 530 574,31 | 1 330 463,64 | 87 | 530 228,59 | 1 329 724,81 |
| 16 | 530 565,96 | 1 330 674,34 | 88 | 530 227,60 | 1 329 724,68 |
| 17 | 530 564,87 | 1 330 680,65 | 85 | 530 227,73 | 1 329 723,69 |
| 18 | 530 556,86 | 1 330 891,17 | | | |
| 19 | 530 556,68 | 1 330 895,94 | 89 | 530 169,74 | 1 329 701,12 |
| 20 | 530 556,34 | 1 330 905,03 | 90 | 530 170,72 | 1 329 701,30 |
| 21 | 530 550,57 | 1 331 065,73 | 91 | 530 170,55 | 1 329 702,28 |
| 22 | 530 542,12 | 1 331 296,94 | 92 | 530 169,57 | 1 329 702,10 |
| 23 | 530 538,94 | 1 331 398,96 | 89 | 530 169,74 | 1 329 701,12 |
| 24 | 530 532,84 | 1 331 594,68 | | | |
| 25 | 530 532,69 | 1 331 599,06 | 93 | 530 158,28 | 1 329 715,12 |
| 26 | 530 528,69 | 1 331 598,92 | 94 | 530 159,27 | 1 329 715,25 |
| 27 | 530 478,13 | 1 331 610,69 | 95 | 530 159,14 | 1 329 716,24 |
| 28 | 530 448,81 | 1 331 575,97 | 96 | 530 158,15 | 1 329 716,11 |
| 29 | 530 465,42 | 1 331 542,84 | 93 | 530 158,28 | 1 329 715,12 |
| 30 | 530 442,33 | 1 331 503,04 | | | |
| 31 | 530 435,67 | 1 331 493,93 | | | |
| 32 | 530 435,67 | 1 331 485,56 | | | |
| 33 | 530 445,91 | 1 331 500,81 | | | |
| 34 | 530 470,22 | 1 331 542,68 | | | |
| 35 | 530 453,83 | 1 331 575,37 | | | |
| 36 | 530 479,69 | 1 331 606,00 | | | |
| 37 | 530 528,84 | 1 331 594,55 | | | |
| 38 | 530 534,94 | 1 331 398,84 | | | |
| 39 | 530 538,12 | 1 331 296,80 | | | |
| 40 | 530 546,57 | 1 331 065,59 | | | |
| 41 | 530 552,34 | 1 330 904,88 | | | |
| 42 | 530 560,88 | 1 330 680,23 | | | |
| 43 | 530 168,41 | 1 330 534,38 | | | |
| 44 | 530 155,61 | 1 330 528,70 | | | |
| 45 | 530 142,93 | 1 330 520,77 | | | |
| 46 | 530 108,40 | 1 330 507,60 | | | |
| 47 | 530 110,07 | 1 330 501,71 | | | |
| 48 | 530 140,92 | 1 330 513,46 | | | |
| 49 | 530 158,48 | 1 330 524,44 | | | |
| 50 | 530 169,99 | 1 330 530,22 | | | |
| 51 | 530 561,97 | 1 330 673,92 | | | |
| 52 | 530 570,31 | 1 330 463,49 | | | |
| 53 | 530 574,80 | 1 330 344,16 | | | |
| 54 | 530 607,95 | 1 329 782,95 | | | |
| 55 | 530 441,11 | 1 329 755,32 | | | |
| 56 | 530 373,46 | 1 329 743,87 | | | |
| 57 | 530 255,07 | 1 329 728,45 | | | |
| 58 | 530 101,65 | 1 329 709,45 | | | |
| 59 | 530 113,08 | 1 329 680,02 | | | |
| 60 | 530 102,29 | 1 329 677,72 | | | |
| 61 | 530 099,37 | 1 329 688,02 | | | |
| 62 | 530 058,70 | 1 329 675,30 | | | |
| 1 | 530 062,28 | 1 329 665,40 | | | |
| | | | | | |
| 63 | 530 434,24 | 1 329 729,95 | | | |
| 64 | 530 435,05 | 1 329 730,55 | | | |
| 65 | 530 434,46 | 1 329 731,35 | | | |
| 66 | 530 433,65 | 1 329 730,76 | | | |
| 63 | 530 434,24 | 1 329 729,95 | | | |
| | | | | | |
| 67 | 530 427,29 | 1 329 728,02 | | | |
| 68 | 530 428,07 | 1 329 728,65 | | | |
| 69 | 530 427,43 | 1 329 729,43 | | | |
| 70 | 530 426,66 | 1 329 728,80 | | | |
| 67 | 530 427,29 | 1 329 728,02 | | | |
| | | | | | |
| 71 | 530 414,55 | 1 329 743,86 | | | |
| 72 | 530 415,31 | 1 329 744,51 | | | |
| 73 | 530 411,97 | 1 329 748,42 | | | |
| 74 | 530 408,26 | 1 329 744,03 | | | |
| 75 | 530 409,03 | 1 329 743,39 | | | |
| 76 | 530 411,97 | 1 329 746,87 | | | |
| 71 | 530 414,55 | 1 329 743,86 | | | |