



АДМИНИСТРАЦИЯ ВЕРХНЕХАВСКОГО МУНИЦИПАЛЬНОГО  
РАЙОНА ВОРОНЕЖСКОЙ ОБЛАСТИ

ПОСТАНОВЛЕНИЕ

от « 12 » 03 2024г. № 177

с. Верхняя Хава

**Об утверждении схемы  
расположения формируемого  
земельного участка на  
кадастровом плане территории**

В соответствии с Земельным кодексом Российской Федерации, Федерального закона от 24.07.2002 № 101-ФЗ "Об обороте земель сельскохозяйственного назначения", утвержденным Приказом Минэкономразвития России от 01.09.2014г. № 540 "Об утверждении классификатора видов разрешенного использования земельных участков", Правилами землепользования и застройки Семёновского сельского поселения Верхнехавского муниципального района Воронежской области, администрация Верхнехавского муниципального района Воронежской области, **постановляет:**

1. Утвердить схему расположения формируемого земельного участка на кадастровом плане территории, расположенного в территориальной зоне особо охраняемых природных территорий, земли сельскохозяйственного назначения, в отношении которой согласно ч. 6 ст. 36 Градостроительного Кодекса, градостроительные регламенты не устанавливаются.

Площадь формируемого земельного участка 111611 кв.м.

Местоположение формируемого земельного участка: Воронежская область Верхнехавский район, муниципальное образование Семёновское сельское поселение, земельный участок расположен в южной части кадастрового квартала 36:07:6800003.

Разрешенное использование — сенокосение.

2. Контроль за исполнением настоящего постановления возложить на заместителя главы администрации Верхнехавского муниципального района Воронежской области Вовк Л.В.

Глава Верхнехавского  
муниципального района






С.А. Василенко

Схема расположения земельного участка или земельных участков  
на кадастровом плане территории

УТВЕРЖДЕНА  
постановлением администрации  
Верхнехавского муниципального  
района Воронежской области  
№ 177 от 12.03.2024

Система координат: МСК-36, зона-1

-  - граница формируемого земельного участка
-  - граница кадастрового квартала
- 36:07:6800003 - кадастровый номер квартала
- :ЗУ1 - условное обозначение формируемого земельного участка
-  - охранная зона

Площадь земельного участка : 111611 кв.м.

№	X	Y
1	542 984,16	1 359 386,07
2	542 973,54	1 359 492,97
3	542 950,94	1 359 469,04
4	542 911,24	1 359 453,42
5	542 844,73	1 359 433,09
6	542 826,67	1 359 407,32
7	542 814,89	1 359 363,17
8	542 812,01	1 359 306,06
9	542 804,22	1 359 260,08
10	542 796,99	1 359 223,15
11	542 800,07	1 359 110,80
12	542 795,79	1 359 089,48
13	542 777,06	1 359 055,96
14	542 755,04	1 359 033,12
15	542 704,46	1 358 985,97
16	542 687,42	1 358 958,05
17	542 663,71	1 358 886,27
18	542 641,76	1 358 819,17
19	542 636,97	1 358 799,45
20	542 638,87	1 358 786,17
21	542 646,35	1 358 768,50
22	542 659,34	1 358 751,73
23	542 697,83	1 358 716,66
24	542 730,53	1 358 690,77
25	542 777,02	1 358 663,53
1	542 984,16	1 359 386,07

36:07:6800003

:ЗУ1

