



АДМИНИСТРАЦИЯ ВЕРХНЕХАВСКОГО МУНИЦИПАЛЬНОГО
РАЙОНА ВОРОНЕЖСКОЙ ОБЛАСТИ

ПОСТАНОВЛЕНИЕ

от «29» 02 2024г. № 154

с. Верхняя Хава

**Об утверждении схемы
расположения формируемого
земельного участка на
кадастровом плане территории**

В соответствии с Земельным кодексом Российской Федерации, Федерального закона от 24.07.2002 № 101-ФЗ "Об обороте земель сельскохозяйственного назначения", утвержденным Приказом Минэкономразвития России от 01.09.2014г. № 540 "Об утверждении классификатора видов разрешенного использования земельных участков", Правилами землепользования и застройки Семёновского сельского поселения Верхнехавского муниципального района Воронежской области, администрация Верхнехавского муниципального района Воронежской области **п о с т а н о в л я е т:**

1. Утвердить схему расположения формируемого земельного участка на кадастровом плане территории, расположенного в территориальной зоне сельскохозяйственных угодий в составе земель сельскохозяйственного назначения, в отношении которой согласно ч. 6 ст. 36 Градостроительного Кодекса, градостроительные регламенты не устанавливаются.

Площадь формируемого земельного участка 27287 кв.м.

Местоположение формируемого земельного участка: Воронежская область Верхнехавский район, муниципальное образование Семёновское сельское поселение, земельный участок расположен в северной части кадастрового квартала 36:07:6800012.

Разрешенное использование — сенокосение.

2.Контроль за исполнением настоящего постановления возложить на заместителя главы администрации Верхнехавского муниципального района Воронежской области Вовк Л.В.

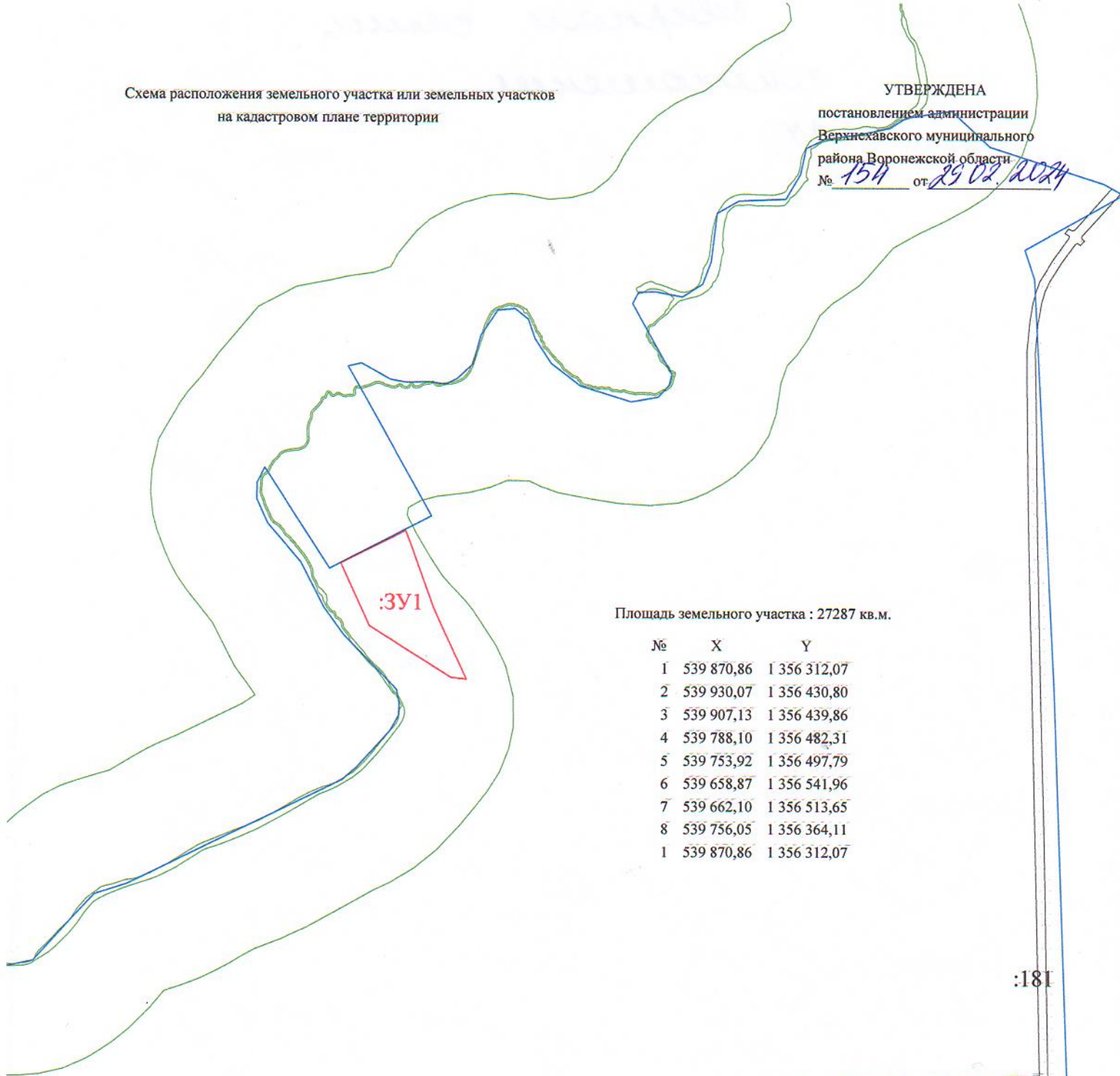
Глава Верхнехавского
муниципального района



С.А. Василенко

Схема расположения земельного участка или земельных участков
на кадастровом плане территории

УТВЕРЖДЕНА
постановлением администрации
Верхнехавского муниципального
района Воронежской области
№ 154 от 29.02.2024






Площадь земельного участка : 27287 кв.м.

№	X	Y
1	539 870,86	1 356 312,07
2	539 930,07	1 356 430,80
3	539 907,13	1 356 439,86
4	539 788,10	1 356 482,31
5	539 753,92	1 356 497,79
6	539 658,87	1 356 541,96
7	539 662,10	1 356 513,65
8	539 756,05	1 356 364,11
1	539 870,86	1 356 312,07

36:07:6800012

:139

:181

-  - граница формируемого земельного участка
-  - граница кадастрового квартала
- 36:07:6800012 - кадастровый номер квартала
-  - охранный зона
- :3Y1** - условное обозначение формируемого земельного участка