



АДМИНИСТРАЦИЯ ВЕРХНЕХАВСКОГО МУНИЦИПАЛЬНОГО  
РАЙОНА ВОРОНЕЖСКОЙ ОБЛАСТИ

ПО С Т А Н О В Л Е Н И Е

от «21» 02 2024г. № 134

с. Верхняя Хава

**Об утверждении схемы  
расположения формируемого  
земельного участка на  
кадастровом плане территории**

В соответствии с Земельным кодексом Российской Федерации, Федерального закона от 24.07.2002 № 101-ФЗ "Об обороте земель сельскохозяйственного назначения", утвержденным Приказом Минэкономразвития России от 01.09.2014г. № 540 "Об утверждении классификатора видов разрешенного использования земельных участков", Правилами землепользования и застройки Семёновского сельского поселения Верхнехавского муниципального района Воронежской области, администрация Верхнехавского муниципального района Воронежской области **п о с т а н о в л я е т:**

1. Утвердить схему расположения формируемого земельного участка на кадастровом плане территории, расположенного в территориальной зоне сельскохозяйственных угодий в составе земель сельскохозяйственного назначения, в отношении которой согласно ч. 6 ст. 36 Градостроительного Кодекса, градостроительные регламенты не устанавливаются.


Площадь формируемого земельного участка 33586 кв.м.

Местоположение формируемого земельного участка: Воронежская область Верхнехавский район, муниципальное образование Семёновское сельское поселение, земельный участок расположен в центральной части кадастрового квартала 36:07:6800006.

Разрешенное использование — сельскохозяйственное использование.

2. Контроль за исполнением настоящего постановления возложить на заместителя главы администрации Верхнехавского муниципального района Воронежской области Вовк Л.В.

Глава Верхнехавского  
муниципального района



С.А. Василенко

Схема расположения земельного участка или земельных участков  
на кадастровом плане территории




УТВЕРЖДЕНА  
постановлением администрации  
Верхнехавского муниципального  
района Воронежской области  
№ 134 от 21.08.2024

Площадь земельного участка : 33586 кв.м.

№	X	Y
1	542 290,13	1 357 158,52
2	542 301,87	1 357 156,14
3	542 306,37	1 357 223,76
4	542 304,69	1 357 269,01
5	542 256,76	1 357 362,25
6	542 239,73	1 357 362,48
7	542 166,32	1 357 364,06
8	542 157,27	1 357 332,96
9	542 125,42	1 357 320,17
10	542 069,57	1 357 207,72
1	542 290,13	1 357 158,52

51

36:07:6800006

-  - граница формируемого земельного участка
-  - граница кадастрового квартала
- 36:07:6800006 - кадастровый номер квартала
-  - охранный зона
- :3У1** - условное обозначение формируемого земельного участка

