



**АДМИНИСТРАЦИЯ ВЕРХНЕХАВСКОГО МУНИЦИПАЛЬНОГО
РАЙОНА ВОРОНЕЖСКОЙ ОБЛАСТИ
ПОСТАНОВЛЕНИЕ**

от « 18 » 01 2024г. № 12

с. Верхняя Хава

**Об утверждении схемы
расположения формируемого
земельного участка на
кадастровом плане территории**

В соответствии с Земельным кодексом Российской Федерации, Приказом Росреестра от 10.11.2020г. НП/0412 (ред. от 23.06.2022) "Об утверждении классификатора видов разрешенного использования земельных участков" (Зарегистрировано в Минюсте России 15.12.2020 N61482), Правилами землепользования и застройки Большеприваловского сельского поселения Верхнехавского муниципального района Воронежской области, администрация Верхнехавского муниципального района **п о с т а н о в л я е т:**

1. Утвердить схему расположения формируемого земельного участка на кадастровом плане территории, расположенного в территориальной зоне Ж1/1.

Площадь формируемого земельного участка 2786 кв.м.

Местоположение формируемого земельного участка: Российская Федерация, Воронежская область Верхнехавский муниципальный район сельское поселение Большеприваловское, Большая Приваловка село, Тамбовская улица, земельный участок 15д.

Разрешенное использование формируемого земельного участка: для индивидуального жилищного строительства.

Категория земель формируемого земельного участка: земли населенных пунктов.

2. Постановление администрации Верхнехавского муниципального района Воронежской области № 698 от 10.11.2023г. считать утратившим силу

3. Контроль за исполнением настоящего постановления возложить на заместителя главы администрации Верхнехавского муниципального района Воронежской области Вовк Л.В.

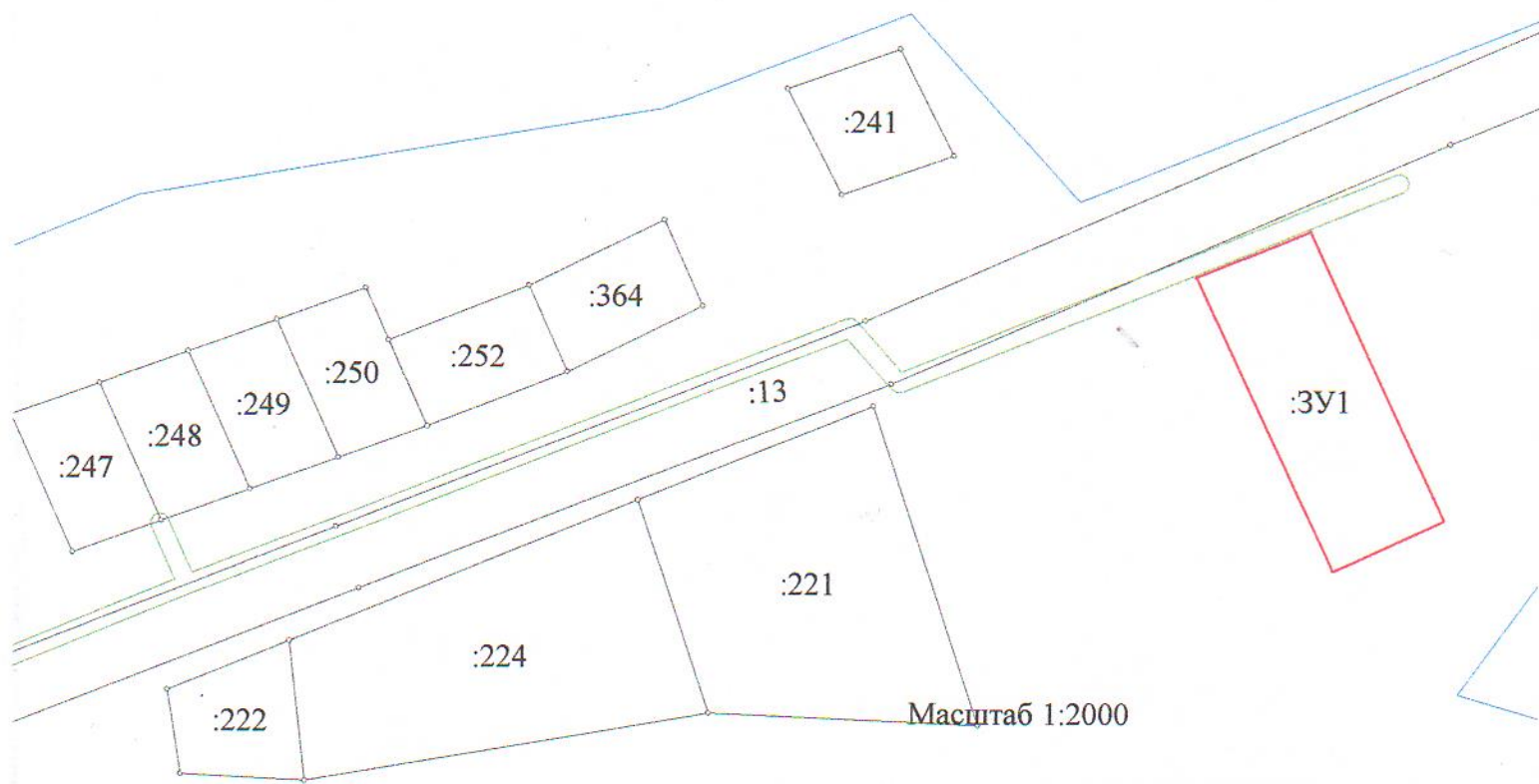
Глава Верхнехавского
муниципального района



С.А. Василенко

Схема расположения земельного участка или земельных участков
на кадастровом плане территории

УТВЕРЖДЕНА
постановлением администрации
Верхнехавского муниципального
района Воронежской области
№ 12 от 18.01.2024








Масштаб 1:2000

36:07:0700002

Площадь земельного участка : 2786 кв.м.

№	X	Y
1	540 999,18	1 338 948,63
2	541 011,44	1 338 978,93
3	540 934,56	1 339 014,64
4	540 920,89	1 338 985,18
1	540 999,18	1 338 948,63

Система координат:МСК-36 зона 1

-  - граница формируемого земельного участка
-  - граница кадастрового квартала
-  - охранный номер квартала 36:07:0700002
-  - охранный номер участка 36:07:0700002
-  - охранный номер участка 36:07:0700002