



**АДМИНИСТРАЦИЯ ВЕРХНЕХАВСКОГО МУНИЦИПАЛЬНОГО
РАЙОНА ВОРОНЕЖСКОЙ ОБЛАСТИ
ПО С Т А Н О В Л Е Н И Е**

от « 11 » 07 2024 г. № 478
с. Верхняя Хава

**Об утверждении схемы
расположения формируемого
земельного участка
на кадастровом плане территории**

В соответствии с Земельным кодексом Российской Федерации, Приказом федеральной службы государственной регистрации, кадастра и картографии от 10.11.2020 г. №П/0412 (ред. от 23.06.2022 г.) "Об утверждении классификатора видов разрешенного использования земельных участков" (Зарегистрировано в Минюсте России 15.12.2020 г. №61482), Приказом федеральной службы государственной регистрации, кадастра и картографии от 19.04.2022 г. №П/0148 «Об утверждении требований к подготовке схемы расположения земельного участка или земельных участков на кадастровом плане территории и формату схемы расположения земельного участка или земельных участков на кадастровом плане территории при подготовке схемы расположения земельного участка или земельных участков в форме электронного документа, формы схемы расположения земельного участка или земельных участков на кадастровом плане территории, подготовка которой осуществляется в форме документа на бумажном носителе», Правилами землепользования и застройки Нижнебайгорского сельского поселения Верхнехавского муниципального района Воронежской области, администрация Верхнехавского муниципального района, **постановляет:**

1. Утвердить прилагаемую схему расположения формируемого земельного участка на кадастровом плане территории, расположенного в территориальной зоне Ж1/1.

Площадь формируемого земельного участка 6 кв. м.


Местоположение формируемого земельного участка: Российская Федерация, Воронежская область, Верхнехавский муниципальный район, Нижнебайгорское сельское поселение, с. Нижняя Байгора, улица Чапаева, земельный участок ЗШ.

Разрешенное использование формируемого земельного участка: предоставление коммунальных услуг.

Категория земель формируемого земельного участка: земли населенных пунктов.

2. Контроль за исполнением настоящего постановления возложить на заместителя главы администрации Верхнехавского муниципального района Воронежской области Вовк Л.В.

Глава Верхнехавского
муниципального района



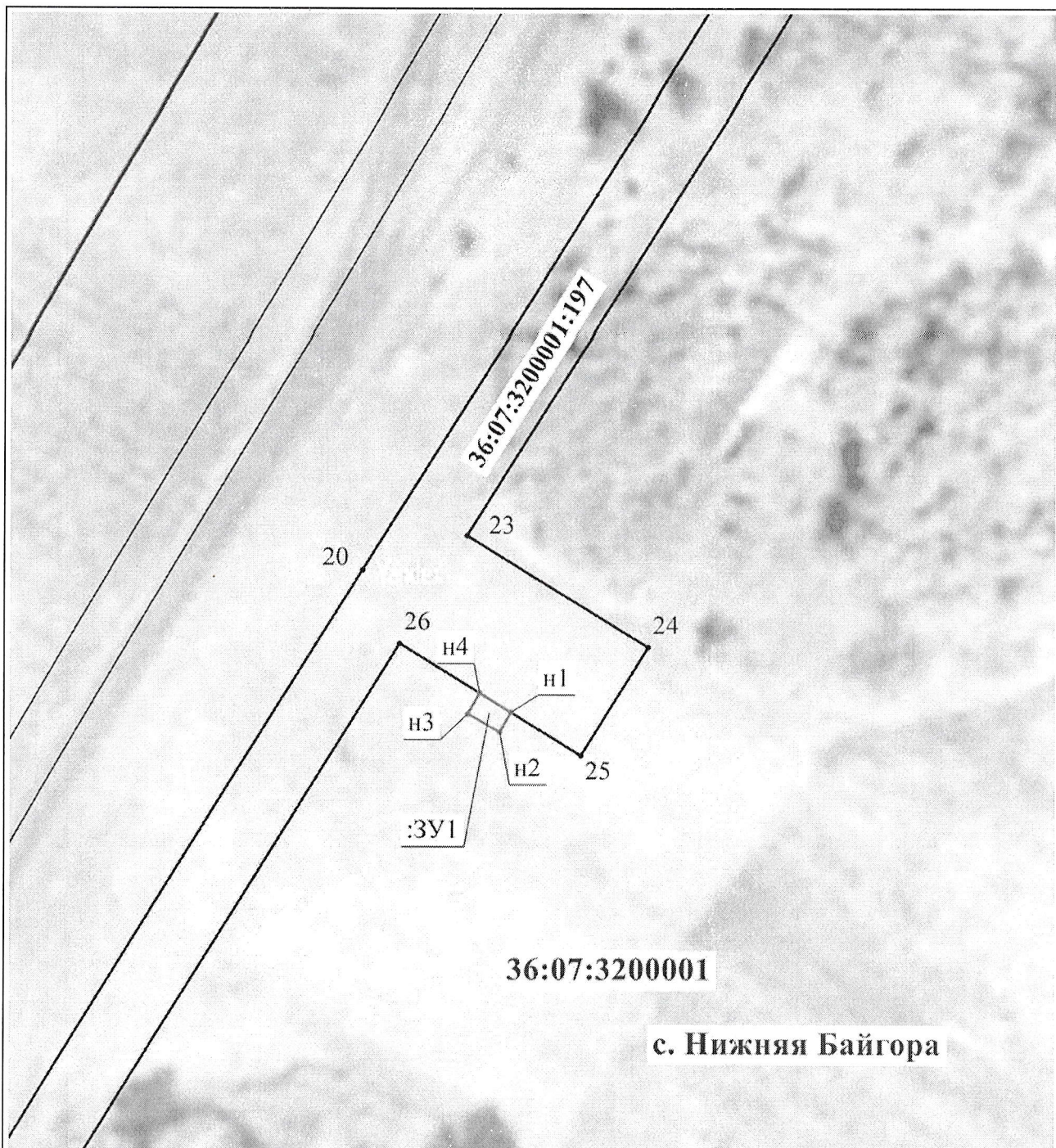
С.А. Василенко

Утверждена
постановлением администрации
Верхоянского муниципального района
 органов местного самоуправления, принявших решение об утверждении схемы или
Верхоянской общины
 подписавших соглашение о перераспределении земельных участков)

от 11.07.2024г № 478

**Схема расположения земельного участка или земельных
участков на кадастровом плане территории**

Площадь земельного участка <u>6</u> м ²																						
(указывается проектная площадь образуемого земельного участка, вычисленная с использованием технологических и программных средств, в том числе размещенных на официальном сайте федерального органа исполнительной власти, уполномоченного Правительством Российской Федерации на осуществление государственного кадастрового учета, государственной регистрации прав, ведение Единого государственного реестра недвижимости и предоставление сведений, содержащихся в Едином государственном реестре недвижимости, в информационно-телекоммуникационной сети "Интернет" (далее - официальный сайт), с округлением до 1 квадратного метра. Указанное значение площади земельного участка может быть уточнено при проведении кадастровых работ не более чем на десять процентов)																						
Обозначение характерных точек границ	Координаты, м																					
	(указываются в случае подготовки схемы расположения земельного участка с использованием технологических и программных средств, в том числе размещенных на официальном сайте. Значения координат, полученные с использованием указанных технологических и программных средств, указываются с округлением до 0,01 метра)																					
	<table border="1" style="width: 100%; border-collapse: collapse;"> <thead> <tr> <th style="width: 30%;"></th> <th style="width: 35%; text-align: center;">X</th> <th style="width: 35%; text-align: center;">Y</th> </tr> <tr> <th style="text-align: center;">1</th> <th style="text-align: center;">2</th> <th style="text-align: center;">3</th> </tr> </thead> <tbody> <tr> <td style="text-align: center;">н1</td> <td style="text-align: center;">546 542,25</td> <td style="text-align: center;">1 348 605,41</td> </tr> <tr> <td style="text-align: center;">н2</td> <td style="text-align: center;">546 540,57</td> <td style="text-align: center;">1 348 604,46</td> </tr> <tr> <td style="text-align: center;">н3</td> <td style="text-align: center;">546 542,12</td> <td style="text-align: center;">1 348 601,72</td> </tr> <tr> <td style="text-align: center;">н4</td> <td style="text-align: center;">546 543,90</td> <td style="text-align: center;">1 348 602,73</td> </tr> <tr> <td style="text-align: center;">н1</td> <td style="text-align: center;">546 542,25</td> <td style="text-align: center;">1 348 605,41</td> </tr> </tbody> </table>		X	Y	1	2	3	н1	546 542,25	1 348 605,41	н2	546 540,57	1 348 604,46	н3	546 542,12	1 348 601,72	н4	546 543,90	1 348 602,73	н1	546 542,25	1 348 605,41
	X	Y																				
1	2	3																				
н1	546 542,25	1 348 605,41																				
н2	546 540,57	1 348 604,46																				
н3	546 542,12	1 348 601,72																				
н4	546 543,90	1 348 602,73																				
н1	546 542,25	1 348 605,41																				





36:07:3200001

с. Нижняя Байгора


Масштаб 1:500


Условные обозначения:

-  - Существующая часть границы, имеющиеся в ЕГРН сведения о которой достаточны для определения ее местоположения
-  - Граница кадастрового квартала

36:07:3200001 - Номер кадастрового квартала

-  - Граница образуемых в результате раздела земельных участков

 - Обозначение образуемого земельного участка

-  - Образуемая точка, сведения о которой позволяют однозначно определить ее местоположение

-

- Схему составил кадастровый инженер _____ Неграфонтов С.А.