



**АДМИНИСТРАЦИЯ ВЕРХНЕХАВСКОГО МУНИЦИПАЛЬНОГО
РАЙОНА ВОРОНЕЖСКОЙ ОБЛАСТИ
ПОСТАНОВЛЕНИЕ**

от « 13 » 11 2023г. № 704
с. Верхняя Хава

**Об утверждении схемы
расположения формируемого
земельного участка на
кадастровом плане территории**

В соответствии со ст. 3.7 Федерального закона от 25.10.2001г. N 137-ФЗ (ред. от 30.12.2021) "О введении в действие Земельного кодекса Российской Федерации", Федерального закона от 05.04.2021г. N 79-ФЗ "О внесении изменений в отдельные законодательные акты Российской Федерации", Правилами землепользования и застройки Верхнехавского сельского поселения Верхнехавского муниципального района Воронежской области, администрация Верхнехавского муниципального района Воронежской области **п о с т а н о в л я е т**:

1. Утвердить схему расположения формируемого земельного участка на кадастровом плане территории расположенного в территориальной зоне Ж2/1, из категории земель - земли населенных пунктов с видом разрешенного использования в соответствии с Приказом Минэкономразвития России от 01.09.2014 № 540 (ред. от 30.09.2015) "Об утверждении классификатора видов разрешенного использования земельных участков" — Хранение автотранспорта, в границах которого действие градостроительного регламента не подлежит установлению.

Площадь формируемого земельного участка 31 кв.м.

Местоположение формируемого земельного участка: Воронежская область Верхнехавский район село Верхняя Хава улица Ленина, участок 15/5А.

2. Контроль за исполнением настоящего постановления возложить на заместителя главы администрации Верхнехавского муниципального района Воронежской области Вовк Л.В.

Глава Верхнехавского
муниципального района

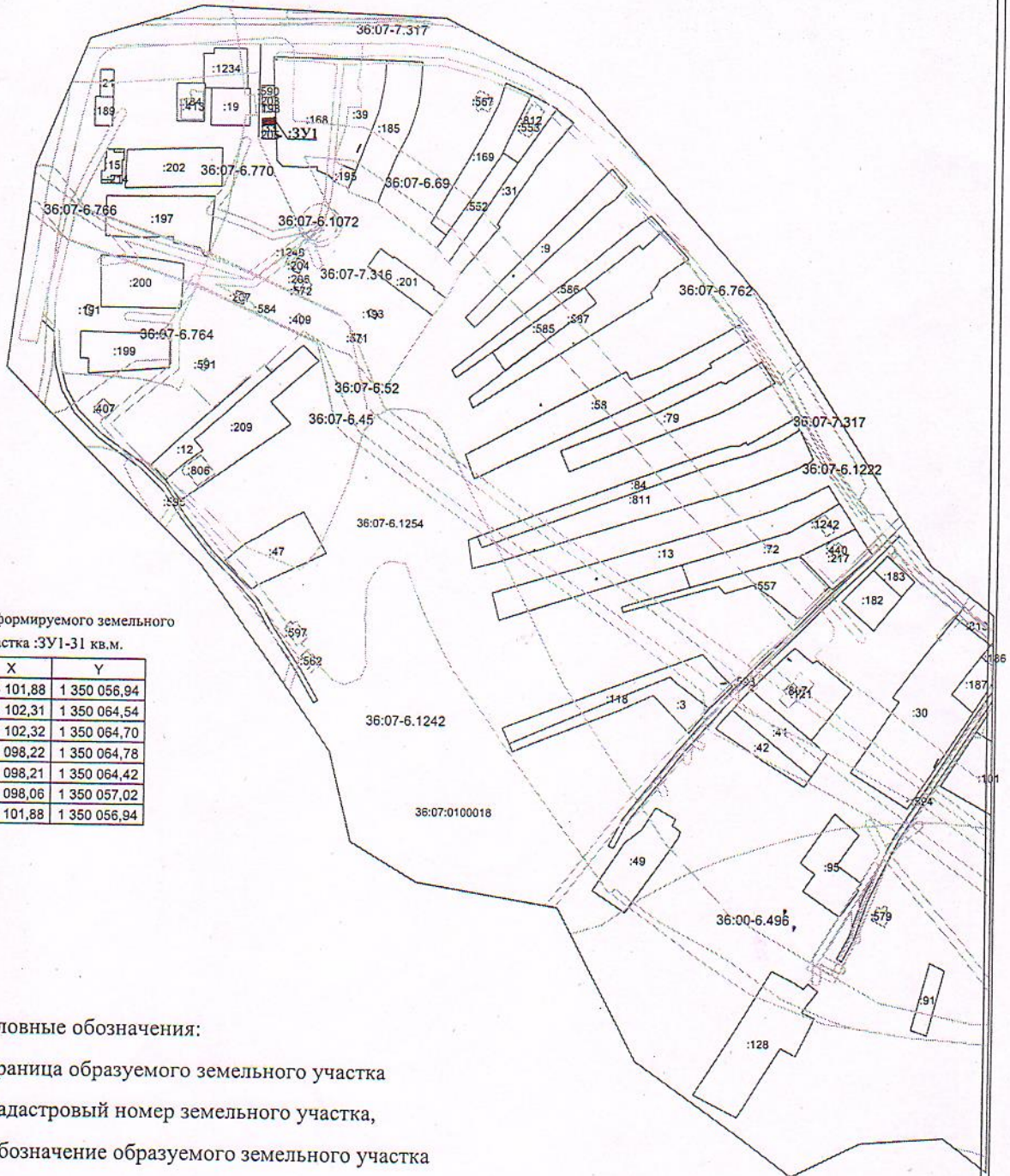


С.А. Василенко

Схема расположения земельного участка или земельных участков на кадастровом плане территории










Утверждена
 Постановлением Администрации Верхнехавского
 муниципального района Воронежской области
 № 704 от " 13 " 11 2023 года



Площадь формируемого земельного участка :ЗУ1-31 кв.м.

№	X	Y
1	534 101,88	1 350 056,94
2	534 102,31	1 350 064,54
3	534 102,32	1 350 064,70
4	534 098,22	1 350 064,78
5	534 098,21	1 350 064,42
6	534 098,06	1 350 057,02
1	534 101,88	1 350 056,94

Условные обозначения:

-  - Граница образуемого земельного участка
-  - Кадастровый номер земельного участка,
-  - Обозначение образуемого земельного участка
-  - Граница земельного участка, сведения о котором, имеются в ЕГРН
-  - Схематичное отображение земель общего пользования
-  - Граница и номер кадастрового квартала
-  - Зона с особыми условиями использования территории

Масштаб 1:4000