



**АДМИНИСТРАЦИЯ ВЕРХНЕХАВСКОГО МУНИЦИПАЛЬНОГО
РАЙОНА ВОРОНЕЖСКОЙ ОБЛАСТИ
ПОСТАНОВЛЕНИЕ**

от «06» 09 2023 г. № 524
с. Верхняя Хава

**Об утверждении схемы
расположения формируемого
земельного участка на
кадастровом плане территории**

В соответствии с Земельным кодексом Российской Федерации, утвержденным Приказом Минэкономразвития России от 01.09.2014 № 540 (ред. от 30.09.2015) “Об утверждении классификатора видов разрешенного использования земельных участков” (Зарегистрировано в Минюсте России 08.09.2014 № 33995), Правилами землепользования и застройки Спасского сельского поселения Верхнехавского муниципального района Воронежской области, администрация Верхнехавского муниципального района **п о с т а н о в л я е т:**

1. Утвердить схему расположения формируемого земельного участка на кадастровом плане территории, расположенного в территориальной зоне Ж1/1.

Площадь формируемого земельного участка 3043 кв.м.

Местоположение формируемого земельного участка: Воронежская область Верхнехавский район, пос. Вишневка ул. Мира, 1.

Разрешенное использование формируемого земельного участка: дошкольное, начальное и среднее общее образование.

Категория земель формируемого земельного участка: земли населенных пунктов.

2. Контроль за исполнением настоящего постановления возложить на заместителя главы администрации Верхнехавского муниципального района Воронежской области Вовк Л.В.

Глава Верхнехавского
муниципального района



С.А. Василенко





Схема расположения земельного участка или земельных участков на кадастровом плане территории

УТВЕРЖДЕНА
постановлением администрации
Верхнехавского муниципального
района Воронежской области
№ 527 от 06.09.2023



№	X	Y
1	532 457,42	1 343 551,17
2	532 444,47	1 343 598,66
3	532 435,23	1 343 595,98
4	532 427,25	1 343 593,62
5	532 385,97	1 343 581,51
6	532 397,94	1 343 533,25
1	532 457,42	1 343 551,17

Площадь формируемого земельного участка 3043 кв.м.

-  - граница формируемого земельного участка
-  - граница кадастрового квартала
- 36:07:4700003** - кадастровый номер квартала
-  - существующая граница формируемого земельного участка
-  - охранный зона
- :ЗУ1** - условное обозначение формируемого земельного участка