



АДМИНИСТРАЦИЯ ВЕРХНЕХАВСКОГО МУНИЦИПАЛЬНОГО  
РАЙОНА ВОРОНЕЖСКОЙ ОБЛАСТИ

П О С Т А Н О В Л Е Н И Е

от « 11 » 08 2023г. № 488  
с. Верхняя Хава

**Об утверждении схемы  
расположения формируемого  
земельного участка на  
кадастровом плане территории**

В соответствии со ст. 39.5 Земельного кодекса Российской Федерации, утвержденным Приказом Минэкономразвития России от 01.09.2014 № 540 (ред. от 30.09.2015) “Об утверждении классификатора видов разрешенного использования земельных участков” (Зарегистрировано в Минюсте России 08.09.2014 № 33995), Правилами землепользования и застройки Спасского сельского поселения Верхнехавского муниципального района Воронежской области, администрация Верхнехавского муниципального района

**п о с т а н о в л я е т :**

1. Утвердить схему расположения формируемого земельного участка на кадастровом плане территории, расположенного в территориальной зоне Ж1/6.

Площадь формируемого земельного участка 1000 кв.м.

Местоположение формируемого земельного участка: Воронежская область Верхнехавский район пос. НИИОХ ул. Школьная, земельный участок 1в.

Разрешенное использование формируемого земельного участка: для ведения личного подсобного хозяйства (приусадебный земельный участок).

Категория земель формируемого земельного участка: земли населенных пунктов.

2. Контроль за исполнением настоящего постановления возложить на заместителя главы администрации Верхнехавского муниципального района Воронежской области Вовк Л.В.

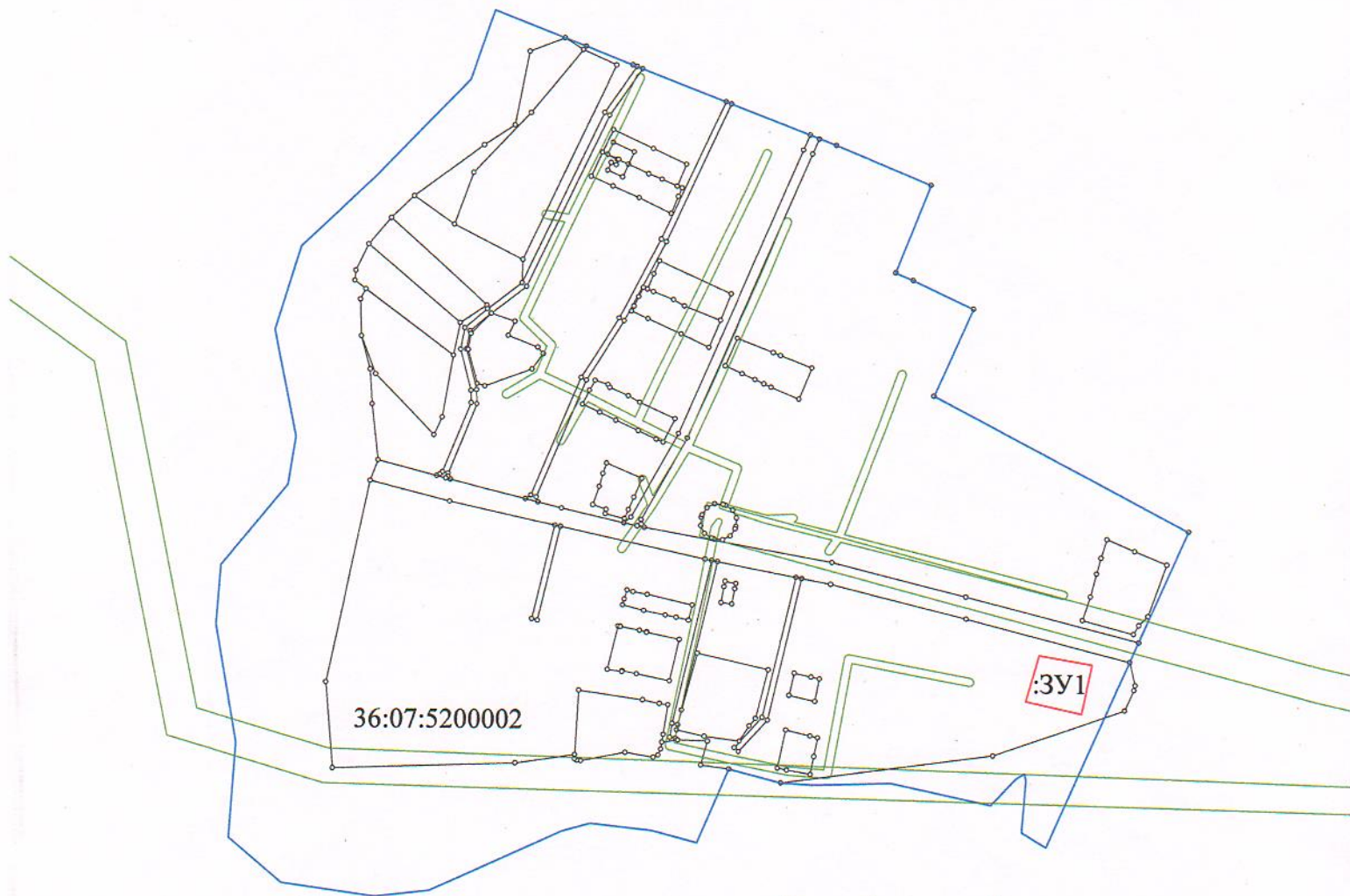
Глава Верхнехавского  
муниципального района



С.А. Василенко





Схема расположения земельного участка или земельных участков  
на кадастровом плане территории

УТВЕРЖДЕНА  
постановлением администрации  
Верхнехавского муниципального  
района Воронежской области  
№ 488 от 11.08.2023



№	X	Y
1	532 332,96	1 343 197,71
2	532 360,97	1 343 205,79
3	532 355,35	1 343 237,82
4	532 325,47	1 343 231,55
1	532 332,96	1 343 197,71

Площадь формируемого земельного участка: 1000 кв.м.

-  - граница формируемого земельного участка
-  - граница кадастрового квартала
- 36:07:5200002 - кадастровый номер квартала
-  - условное обозначение формируемого земельного участка
-  - охранный зона