



АДМИНИСТРАЦИЯ ВЕРХНЕХАВСКОГО МУНИЦИПАЛЬНОГО  
РАЙОНА ВОРОНЕЖСКОЙ ОБЛАСТИ

ПО С Т А Н О В Л Е Н И Е

от « 18 » 08 2023г. № 487  
с. Верхняя Хава

**Об утверждении схемы  
расположения формируемого  
земельного участка на  
кадастровом плане территории**

В соответствии со ст. 39.5 Земельного кодекса Российской Федерации, утвержденным Приказом Минэкономразвития России от 01.09.2014 № 540 (ред. от 30.09.2015) “Об утверждении классификатора видов разрешенного использования земельных участков” (Зарегистрировано в Минюсте России 08.09.2014 № 33995), Правилами землепользования и застройки Спасского сельского поселения Верхнехавского муниципального района Воронежской области, администрация Верхнехавского муниципального района

**п о с т а н о в л я е т:**

1. Утвердить схему расположения формируемого земельного участка на кадастровом плане территории, расположенного в территориальной зоне Ж1/6.

Площадь формируемого земельного участка 1000 кв.м.

Местоположение формируемого земельного участка: Воронежская область Верхнехавский район пос. НИИОХ ул. Школьная, земельный участок 1Б.

Разрешенное использование формируемого земельного участка: для ведения личного подсобного хозяйства (приусадебный земельный участок).

Категория земель формируемого земельного участка: земли населенных пунктов.

2. Контроль за исполнением настоящего постановления возложить на заместителя главы администрации Верхнехавского муниципального района Воронежской области Вовк Л.В.

Глава Верхнехавского  
муниципального района



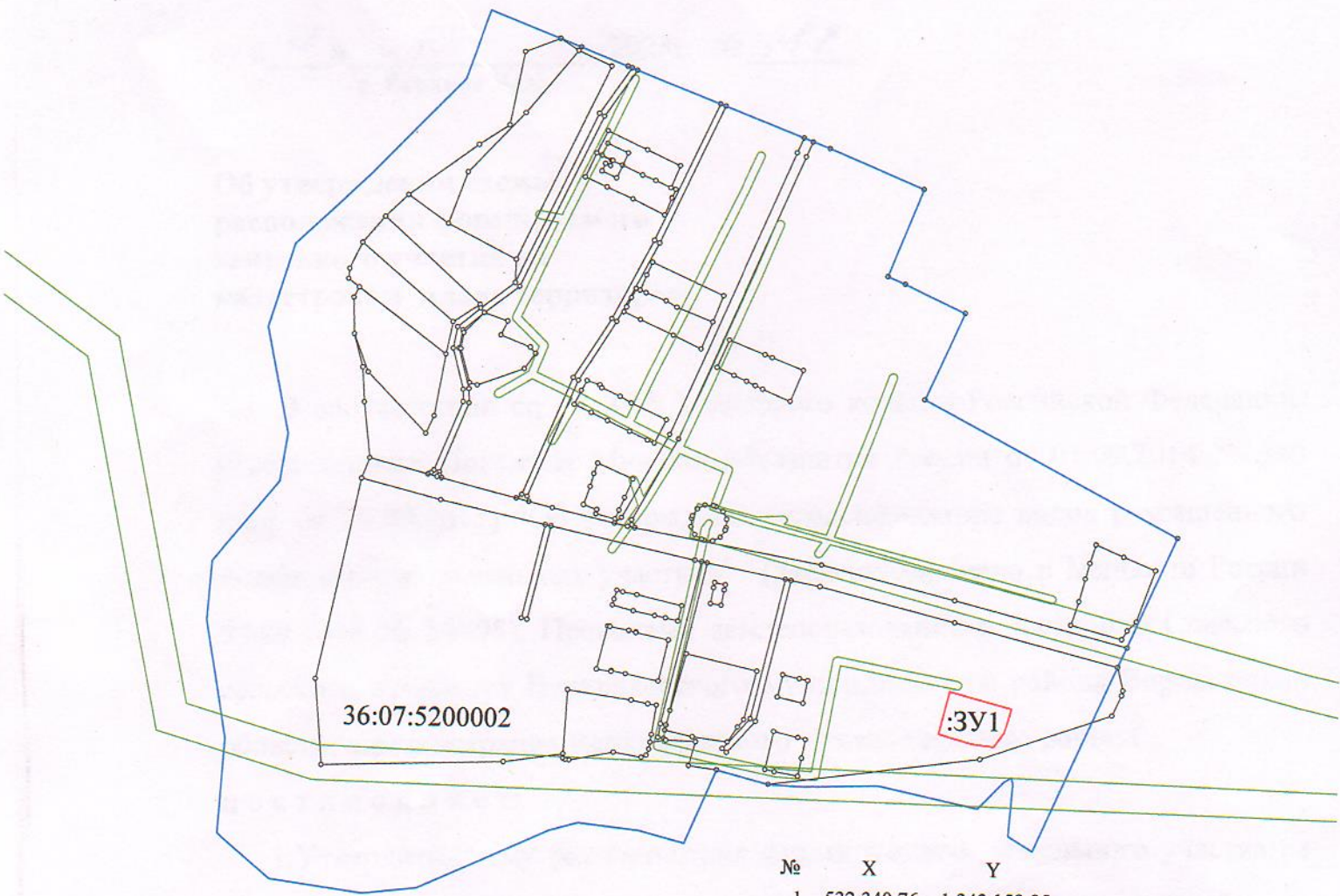
С.А. Василенко

36-07-5200002

391




Схема расположения земельного участка или земельных участков  
на кадастровом плане территории

УТВЕРЖДЕНА  
постановлением администрации  
Верхнехавского муниципального  
района Воронежской области  
№ 487 от 11.08.2023



№	X	Y
1	532 340,76	1 343 158,85
2	532 330,74	1 343 196,61
3	532 323,14	1 343 194,48
4	532 316,19	1 343 192,17
5	532 307,60	1 343 185,91
6	532 309,08	1 343 172,41
7	532 314,88	1 343 152,34
1	532 340,76	1 343 158,85

Площадь формируемого земельного участка: 1000 кв. м.

-  - граница формируемого земельного участка
-  - граница кадастрового квартала
- 36:07:5200002** - кадастровый номер квартала
- :3У1** - условное обозначение формируемого земельного участка
-  - охранный зона