



АДМИНИСТРАЦИЯ ВЕРХНЕХАВСКОГО МУНИЦИПАЛЬНОГО  
РАЙОНА ВОРОНЕЖСКОЙ ОБЛАСТИ

ПОСТАНОВЛЕНИЕ

от «21» 04 2023г. № 448

с. Верхняя Хава

**Об утверждении схемы  
расположения формируемого  
земельного участка на  
кадастровом плане территории**

В соответствии с Земельным кодексом Российской Федерации, Правилами землепользования и застройки Верхнехавского сельского поселения Верхнехавского муниципального района Воронежской области утвержденным Приказом департамента и архитектуры и градостроительства Воронежской области, администрация Верхнехавского муниципального района Воронежской области **п о с т а н о в л я е т**:

1. Утвердить схему расположения формируемого земельного участка на кадастровом плане территории расположенного в территориальных зонах Ж1/1, из категории земель - земли населенных пунктов с видом разрешенного использования в соответствии с Приказом Минэкономразвития России от 01.09.2014 № 540 (ред. от 30.09.2015) "Об утверждении классификатора видов разрешенного использования земельных участков" — улично-дорожная сеть.

Площадь формируемого земельного участка 5173 кв.м.

Местоположение формируемого земельного участка: Воронежская область Верхнехавский район село Верхняя Хава улица Новопокровская, земельный участок 72Д.

2.Контроль за исполнением настоящего постановления возложить на заместителя главы администрации Верхнехавского муниципального района Воронежской области Вовк Л.В.

Глава Верхнехавского  
муниципального района

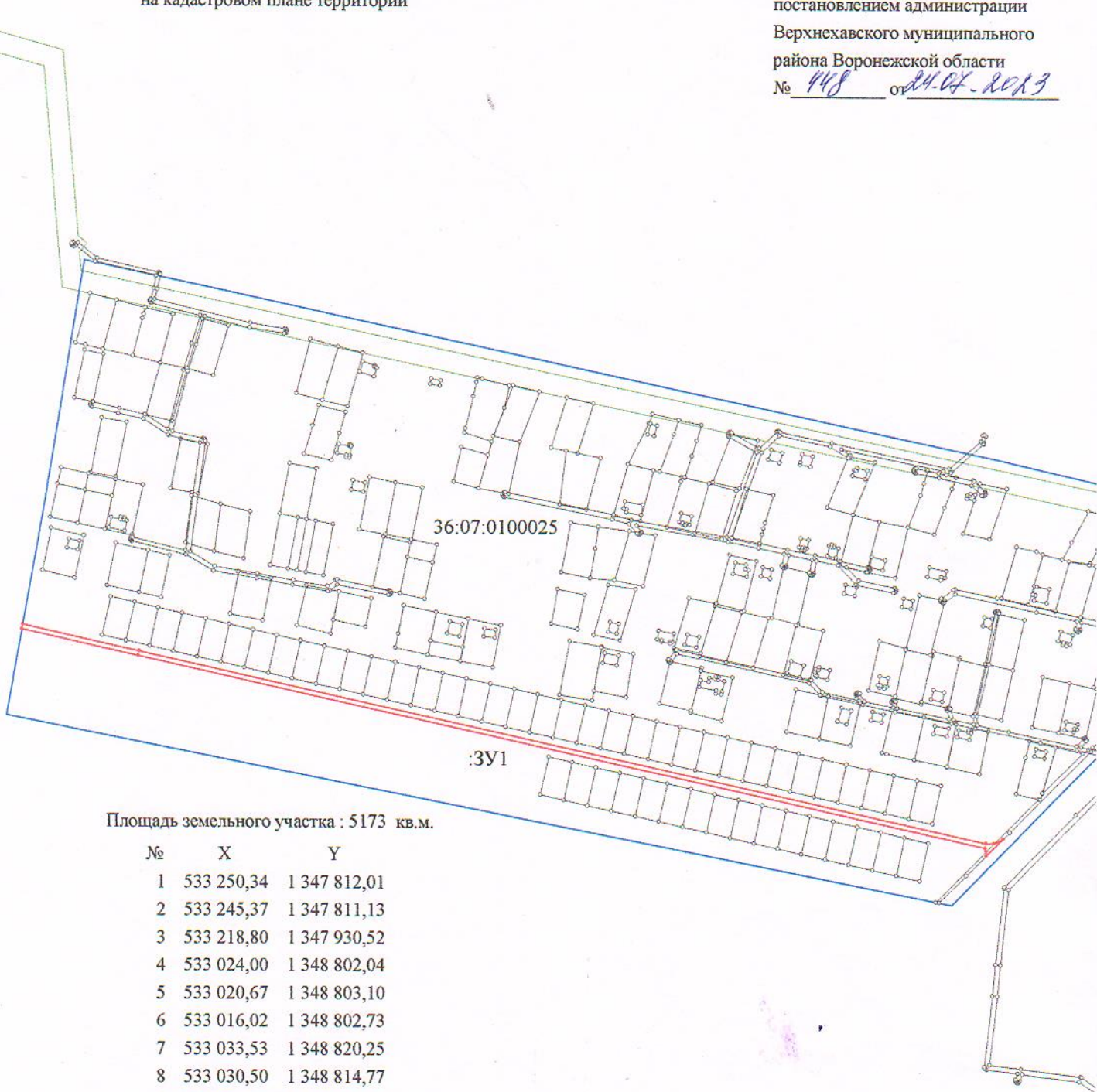
С.А. Василенко








Схема расположения земельного участка или земельных участков  
на кадастровом плане территории

УТВЕРЖДЕНА  
постановлением администрации  
Верхнехавского муниципального  
района Воронежской области  
№ 448 от 24.07.2013



Площадь земельного участка : 5173 кв.м.

№	X	Y
1	533 250,34	1 347 812,01
2	533 245,37	1 347 811,13
3	533 218,80	1 347 930,52
4	533 024,00	1 348 802,04
5	533 020,67	1 348 803,10
6	533 016,02	1 348 802,73
7	533 033,53	1 348 820,25
8	533 030,50	1 348 814,77
9	533 029,21	1 348 811,11
10	533 028,97	1 348 802,71
11	533 223,68	1 347 931,61
1	533 250,34	1 347 812,01

-  - граница формируемого земельного участка
-  - граница кадастрового квартала
- 36:07:0100025 - кадастровый номер квартала
-  - охранный зона
- :ЗУ1 - условное обозначение формируемого земельного участка