



АДМИНИСТРАЦИЯ ВЕРХНЕХАВСКОГО МУНИЦИПАЛЬНОГО  
РАЙОНА ВОРОНЕЖСКОЙ ОБЛАСТИ

ПО С Т А Н О В Л Е Н И Е

от «11» 06 2023г. № 350

с. Верхняя Хава

**Об утверждении схемы  
расположения формируемого  
земельного участка на  
кадастровом плане территории**

В соответствии с Земельным кодексом Российской Федерации, ст.10.1 Федерального закона от 24.07.2002 № 101-ФЗ "Об обороте земель сельскохозяйственного назначения", утвержденным Приказом Минэкономразвития России от 01.09.2014г. № 540 "Об утверждении классификатора видов разрешенного использования земельных участков", Правилами землепользования и застройки Александровского сельского поселения Верхнехавского муниципального района Воронежской области, администрация Верхнехавского муниципального района Воронежской области **п о с т а н о в л я е т:**

1. Утвердить схему расположения формируемого земельного участка на кадастровом плане территории, расположенного в территориальной зоне сельскохозяйственных угодий в составе земель сельскохозяйственного назначения, в отношении которой согласно ч. 6 ст. 36 Градостроительного Кодекса, градостроительные регламенты не устанавливаются.

Площадь формируемого земельного участка 39471 кв.м.

Местоположение формируемого земельного участка: Воронежская область Верхнехавский район, муниципальное образование Александровское сельское поселение, земельный участок расположен в северной части кадастрового квартала 36:07:6900019.

Разрешенное использование — сельскохозяйственное использование.

2. Контроль за исполнением настоящего постановления возложить на заместителя главы администрации Верхнехавского муниципального района Воронежской области Вовк Л.В.

Глава Верхнехавского  
муниципального района



С.А. Василенко



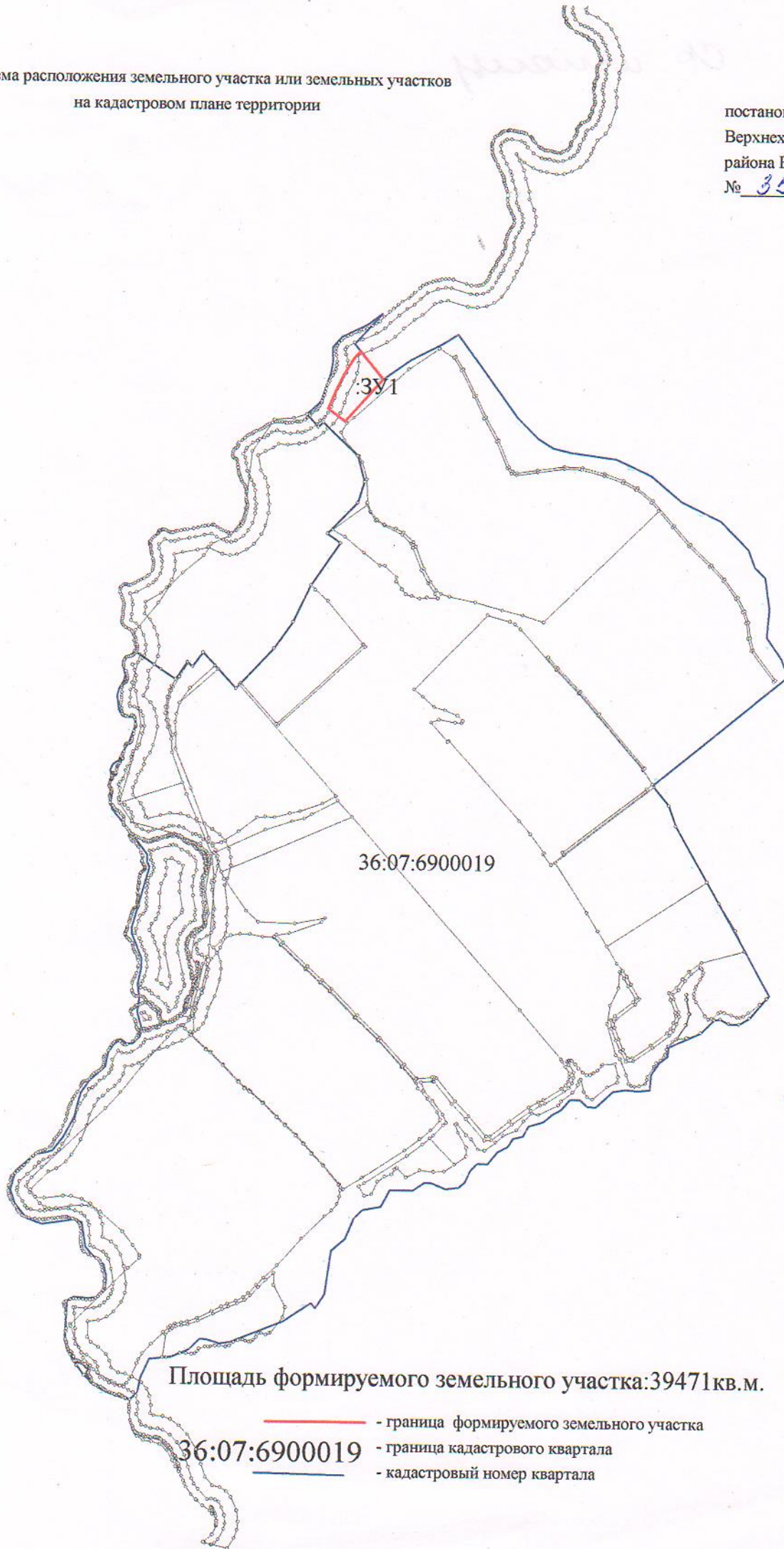
Схема расположения земельного участка или земельных участков  
на кадастровом плане территории

УТВЕРЖДЕНА




постановлением администрации  
Верхнехавского муниципального  
района Воронежской области

№ 350 от 22.06.2023

№	X	Y
1	533 019,59	1 375 905,37
2	532 890,30	1 376 012,07
3	532 692,36	1 375 837,56
4	532 750,80	1 375 758,21
5	532 804,73	1 375 780,26
6	532 840,75	1 375 795,76
7	532 909,72	1 375 829,22
8	532 984,83	1 375 876,09
1	533 019,59	1 375 905,37



Площадь формируемого земельного участка: 39471 кв.м.

-  - граница формируемого земельного участка
-  - граница кадастрового квартала
-  - кадастровый номер квартала

36:07:6900019