



АДМИНИСТРАЦИЯ ВЕРХНЕХАВСКОГО МУНИЦИПАЛЬНОГО
РАЙОНА ВОРОНЕЖСКОЙ ОБЛАСТИ

ПОСТАНОВЛЕНИЕ

от « 30 » 05 2023г. № 309

с. Верхняя Хава

**Об утверждении схемы
расположения формируемого
земельного участка на
кадастровом плане территории**

В соответствии с п.2 ст. 39.6 Земельного кодекса Российской Федерации, утвержденным Приказом Минэкономразвития России от 01.09.2014 № 540 (ред. от 30.09.2015) “Об утверждении классификатора видов разрешенного использования земельных участков” (Зарегистрировано в Минюсте России 08.09.2014 № 33995), Правилами землепользования и застройки Малоприваловского сельского поселения Верхнехавского муниципального района Воронежской области, администрация Верхнехавского муниципального района **п о с т а н о в л я е т:**

1. Утвердить схему расположения формируемого земельного участка на кадастровом плане территории, расположенного в территориальной зоне Ж1/5.

Площадь формируемого земельного участка 2423 кв.м.

Местоположение формируемого земельного участка: Воронежская область, Верхнехавский район, пос. Лукичѳвка, улица Космонавтов, земельный участок 15/1.

Разрешенное использование формируемого земельного участка: сенокосение.

Категория земель формируемого земельного участка: земли населенных пунктов.

2.Контроль за исполнением настоящего постановления возложить на заместителя главы администрации Верхнехавского муниципального района Воронежской области Вовк Л.В.

Глава Верхнехавского
муниципального района

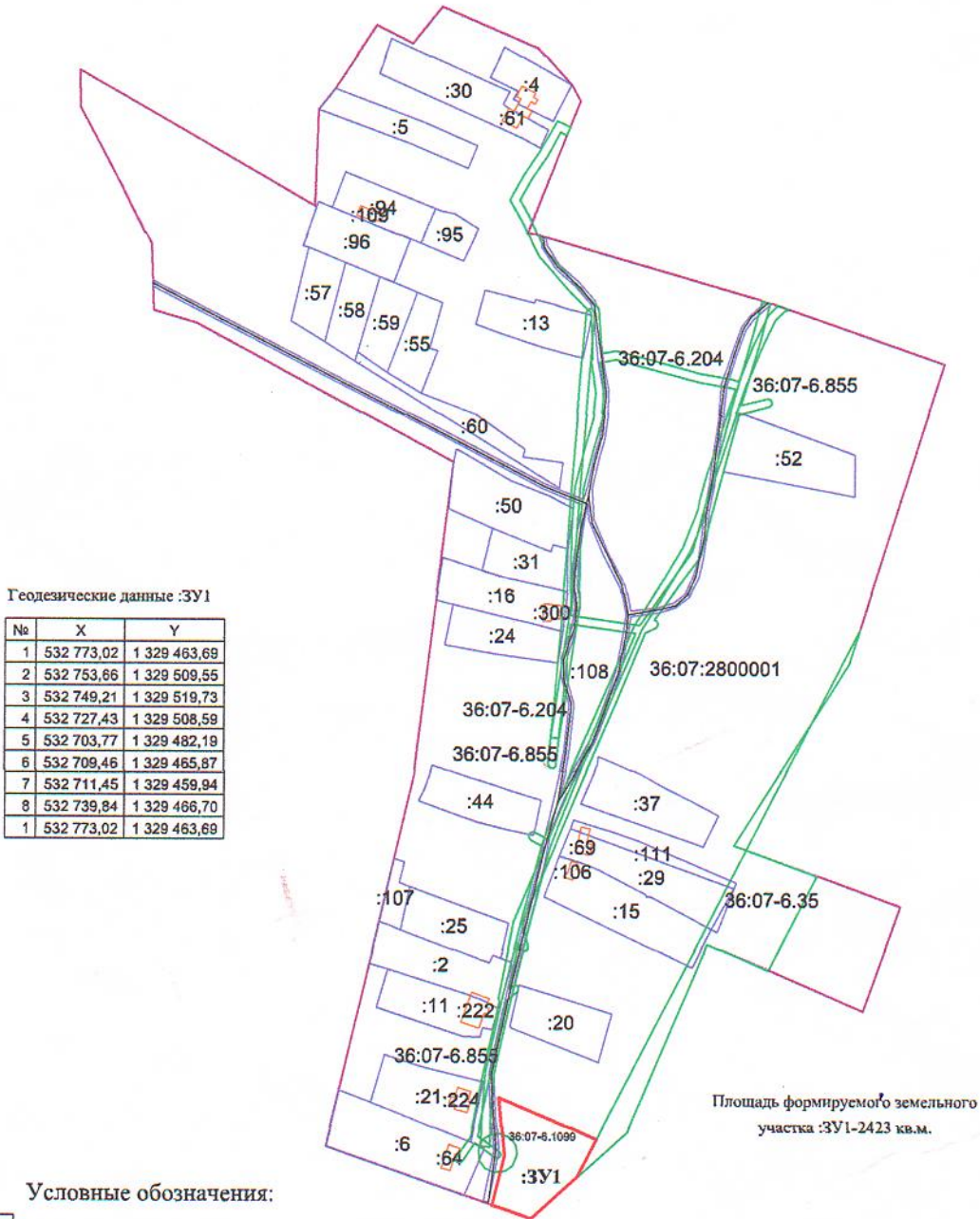


С.А. Василенко

Схема расположения земельного участка или земельных участков на кадастровом плане территории



Утверждена
 Постановлением Администрации Верхнехавского
 муниципального района Воронежской области
 № 309 от "30" "05" 2023 года






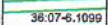



Геодезические данные :ЗУ1

№	X	Y
1	532 773,02	1 329 463,69
2	532 753,66	1 329 509,55
3	532 749,21	1 329 519,73
4	532 727,43	1 329 508,59
5	532 703,77	1 329 482,19
6	532 709,46	1 329 465,87
7	532 711,45	1 329 459,94
8	532 739,84	1 329 466,70
1	532 773,02	1 329 463,69

Площадь формируемого земельного участка :ЗУ1-2423 кв.м.

Условные обозначения:

-  - Граница образуемого земельного участка
-  :96 - Кадастровый номер земельного участка,
-  :ЗУ1 - Обозначение образуемого земельного участка
-  - Граница земельного участка, сведения о котором, имеются в ЕГРН
-  - Схематичное отображение земель общего пользования
-  36:07-2800001 - Граница и номер кадастрового квартала
-  36:07-6.1099 - Зона с особыми условиями использования территории