



АДМИНИСТРАЦИЯ ВЕРХНЕХАВСКОГО МУНИЦИПАЛЬНОГО
РАЙОНА ВОРОНЕЖСКОЙ ОБЛАСТИ

ПО С Т А Н О В Л Е Н И Е

от « 18 » 04 _____ 2023г. № 246

с. Верхняя Хава

Об утверждении схемы расположения земельного участка на кадастровом плане территории для заключения соглашения о перераспределении земель, государственная собственность на которые не разграничена, и земельного участка с кадастровым номером 36:07:0100027:417

В соответствии со ст. 11.10, 39.2, 39.27, Земельного кодекса Российской Федерации, заявление главы администрации Верхнехавского сельского поселения Верхнехавского муниципального района Воронежской области, Правилами землепользования и застройки Верхнехавского сельского поселения Верхнехавского муниципального района Воронежской области, администрация Верхнехавского муниципального района

п о с т а н о в л я е т :

1. Утвердить схему расположения земельного участка на кадастровом плане территории (кадастровый квартал №36:07:0100027) расположенного на землях населенных пунктов в территориальной зоне Ж1/1.

Земельный участок площадью - 947 кв.м. расположенный по адресу: Воронежская область, Верхнехавский район, с. Верхняя Хава ул. Школьная земельный участок 1Ж, разрешенное использование — Предоставление коммунальных услуг, образуется в иных границах при перераспределении земельного участка с кадастровым номером 36:07:0100027:417 площадью 947 кв.м. и земельного участка из земель государственная собственность на которые не разграничена.

3. Контроль за исполнением настоящего постановления возложить на заместителя главы администрации Верхнехавского муниципального района Воронежской области Вовк Л.В.




Глава Верхнехавского
муниципального района



С.А. Василенко

Схема расположения земельного участка или земельных участков на кадастровом плане территории в связи с перераспределением земель государственной собственности, и земельного участка с кадастровым номером 36:07:0100027:417, находящегося в государственной собственности.

УТВЕРЖДЕНА
 постановлением администрации
 Верхнехавского муниципального
 района Воронежской области
 № 246 от 18.04.2013

-  - граница формируемого земельного участка
-  - граница кадастрового квартала
- 36:07:0100027 - кадастровый номер квартала
- :417:3У1 - условное обозначение формируемого земельного участка
- :417 - кадастровый номер исходного земельного участка
-  - граница земельного участка прекращающая существование в результате проведения кадастровых работ

Площадь земельного участка : 947 кв.м.

№	X	Y
1	533 245,45	1 349 080,71
2	533 244,02	1 349 131,35
3	533 229,23	1 349 131,51
4	533 230,24	1 349 103,77
5	533 221,48	1 349 102,26
6	533 221,74	1 349 092,68
7	533 223,06	1 349 084,70
8	533 224,13	1 349 078,92
1	533 245,45	1 349 080,71

:417:3У1

