



АДМИНИСТРАЦИЯ ВЕРХНЕХАВСКОГО МУНИЦИПАЛЬНОГО
РАЙОНА ВОРОНЕЖСКОЙ ОБЛАСТИ

ПОСТАНОВЛЕНИЕ

от «04» 05 2023г. № 281
с. Верхняя Хава

**Об утверждении схемы
расположения формируемого
земельного участка на
кадастровом плане территории**

В соответствии с Земельным кодексом Российской Федерации, утвержденным Приказом Минэкономразвития России от 01.09.2014 № 540 (ред. от 30.09.2015) “Об утверждении классификатора видов разрешенного использования земельных участков” (Зарегистрировано в Минюсте России 08.09.2014 № 33995), Правилами землепользования и застройки Верхнемазовского сельского поселения Верхнехавского муниципального района Воронежской области, администрация Верхнехавского муниципального района **п о с т а н о в л я е т:**

1. Утвердить схему расположения формируемого земельного участка на кадастровом плане территории, расположенного в территориальной зоне Ж1/1, с видом разрешенного использования - Амбулаторно-поликлиническое обслуживание, в границах которого согласно п.п.2 п. 4 ст. 36 Градостроительного Кодекса действие градостроительного регламента не распространяется.

Площадь формируемого земельного участка 411 кв.м.

Местоположение формируемого земельного участка: Воронежская область Верхнехавский район пос. Верхняя Маза улица 50 лет Октября участок 5.

Категория земель формируемого земельного участка: земли населенных пунктов.

2. Контроль за исполнением настоящего постановления возложить на заместителя главы администрации Верхнехавского муниципального района Воронежской области Вовк Л.В.





Глава Верхнехавского
муниципального района



С.А. Василенко

Схема расположения земельного участка или земельных участков
на кадастровом плане территории

УТВЕРЖДЕНА
постановлением администрации
Верхнехавского муниципального
района Воронежской области
№ 281 от 04.05.2023

-  - граница формируемого земельного участка
-  - граница кадастрового квартала
- 36:07:1100003 - кадастровый номер квартала
-  - охранный зона
-  - условное обозначение формируемого земельного участка

Площадь земельного участка : 411 кв.м.

№	X	Y
1	530 977,80	1 364 903,06
2	530 992,64	1 364 900,88
3	530 997,07	1 364 928,04
4	530 982,20	1 364 930,04
1	530 977,80	1 364 903,06

